

FAMSI © 2003: Ángel Góngora Salas

**Proyecto Noreste de Yucatán:
Prospección Arqueológica en la esquina Noreste de Yucatán, México**

Reporte de la temporada 2000, Primera etapa de reconocimiento arqueológico en la esquina noreste de la península de Yucatán.



Año de Investigación: 2000

Cultura: Maya

Cronología: Pre-Clásico al Clásico Posterior

Ubicación: Yucatán, México

Sitios: El Cuyo, Chiquilá, Kantunilkín, Colonia Yucatán

Tabla de Contenidos

[Agradecimientos](#)

[Introducción](#)

[El Análisis de la cerámica](#)

[El Entorno Natural del Área Explorada](#)

[La Exploración de los Españoles en el Siglo XVI](#)

[Los primeros españoles en la península de Yucatán](#)

[La primera expedición hacia Yucatán](#)

[La segunda expedición a Yucatán](#)

[La expedición de Cortés](#)

[Primer intento de conquista de Yucatán por Montejo](#)

[Tercera fase de la conquista](#)

[La Provincia de Chauaca o Chikinchel](#)

[El Cuyo](#)

[El sitio de Sacboh](#)

[El sitio de Chauaca o El Cafetal](#)

[El sitio de Sinsimato \(Colonia Yucatán\)](#)

[El sitio de Km. 11](#)

[El sitio de Don Bon](#)

[El sitio de Misnebalam](#)

[El sitio de San Pedro Bacab](#)

[El sitio de Rancho Grande](#)

[El sitio de Teapa](#)

[El sitio de Conil \(Chiquilá\)](#)

[El sitio de Kantunilkín](#)

[El sitio de Labcah \(Solferino\)](#)

[El sitio 1](#)

[El sitio 2](#)

[El sitio 3](#)

[El sitio 4 \(Nohcachi\)](#)

[El sitio 5 \(Nuevo León\)](#)

[El sitio 6](#)

[El sitio 7](#)

[El sitio 8](#)

[El sitio 9](#)

[El sitio 10](#)

[El sitio 11](#)

[El sitio 12](#)

[El sitio 13](#)

[El sitio 14](#)

[El sitio 15](#)

[El sitio 16](#)

[El sitio 17](#)

[El sitio 18](#)

[El sitio 19](#)

[El sitio 20](#)

[Patrón de Asentamiento y Arquitectura del Noreste de Yucatán](#)

[Comentarios Finales](#)

[Lista de figuras](#)

[Lista de fotos](#)

[Lista de tablas](#)

[Referencias Citadas](#)

Agradecimientos

La idea de llevar a cabo el proyecto "Prospección arqueológica en la esquina noreste de Yucatán" surge en 1999. La idea original de la prospección del oriente de Yucatán nace de los investigadores Anthony P. Andrews, Fernando Robles Castellanos y el que suscribe el presente informe, con la finalidad de intentar cubrir, mediante reconocimientos arqueológicos sistemáticos, toda la costa norte de la península de Yucatán; ya que de esta manera se tendría una visión completa del tipo de asentamientos prehispánicos que existían a todo lo largo del litoral y también de los más próximos hacia tierra adentro.

Agradezco a los arqueólogos Rubén Maldonado Cárdenas y Tomás Gallareta Negrón, ambos del centro INAH Yucatán, por su apoyo para llevar a cabo este proyecto.

La primera etapa de investigación fue posible realizarla gracias al apoyo y financiamiento de la Foundation for the Advancement of Mesoamerican Studies, Inc. (FAMSI).

Entregado el 1 de mayo del 2001 por:
Ángel Góngora Salas
angel_gon@hotmail.com



Introducción

El presente informe fue el resultado final del recorrido arqueológico iniciado en abril del 2000, y corresponde a la primera parte de una investigación mayor que fue titulada "Prospección arqueológica en la esquina noreste de Yucatán", que abarca, como su nombre lo indica, toda la esquina noreste de Yucatán, hasta ahora prácticamente inexplorada.

El recorrido planeado en esta primera etapa, abarcó un área aproximada de 40 x 40 km, a partir de la costa norte. Los puntos principales que se encuentran en cada esquina de nuestra área recorrida resultaron ser en todos los casos sitios mayas prehispánicos que están ocupados por pueblos actualmente, algunos de éstos se asentaron desde la época colonial y otros en momentos posteriores. Las esquinas del área investigada se demarcaron al noroeste con el puerto de El Cuyo, al noreste con el puerto de Chiquilá, al sureste con el pueblo de Kantunilkín y por último al suroeste del cuadrante con el pueblo de Colonia Yucatán. Hasta ahora no se logró abarcar el área en su totalidad, ya que en la mayoría de los casos hay que hacer el recorrido a pie y tener guías a disposición para realizarlo, y durante la prospección se tuvieron que salvar sabanas, se anduvieron por caminos semicubiertos por agua y a veces encontramos algunos pueblos que en los mapas parecían estar habitados, pero en realidad están en un estado de abandono, y por consiguiente los caminos de acceso a éstos no reciben el debido mantenimiento; es quizá por ello que esta región de Yucatán ha permanecido casi intacta a las exploraciones.

Hallamos en éste recorrido varios sitios arqueológicos desconocidos por los especialistas, otros ya habían sido visitados momentáneamente, sobre todo aquellos que se encuentran cerca de las carreteras pavimentadas. En ocasiones se esperaron varios días para conocer uno o dos sitios, ya que la gente que conoce dichos lugares no disponía de tiempo exclusivo para estas caminatas o bien se mostraba indiferente a nuestros intereses. Esto último no nos desanimó y terminamos satisfactoriamente ésta etapa de prospección, quedando pendiente un área mínima en la esquina noreste de nuestra investigación, cerca del puerto de Chiquilá.

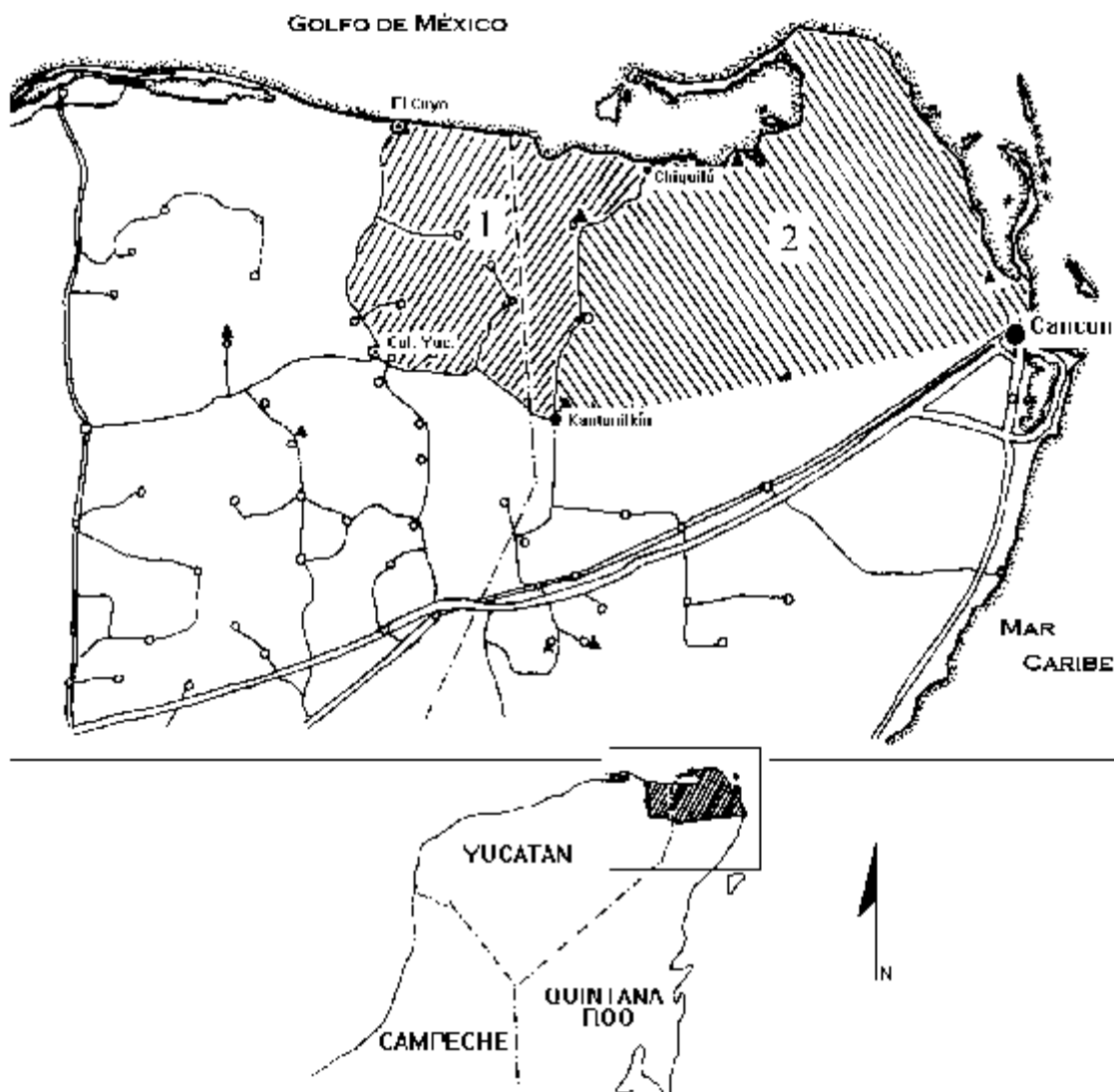


Figura 1. Plano de la península de Yucatán que muestra el área propuesta para la investigación de nuestro proyecto. La primera etapa de prospección arqueológica ha sido concluida en un 90% hasta este informe.

En total visitamos 33 sitios arqueológicos, de los cuales 13 ya habían sido visitados por algún investigador, de tres tenemos duda en cuanto si se tratan o no de asentamientos mayas antiguos, y 17 son nuevos para los investigadores o al menos no están reportados oficialmente ([tabla 2](#)). Algunos sitios resultaron ser extensos y con estructuras monumentales, los hay también de menor extensión pero con arquitectura monumental, y una minoría perteneció a algún asentamiento de una sola familia o solamente se trató de caseríos ocupados temporalmente ([figura 2](#)). Al final de este informe presentamos cuatro categorías de asentamientos donde tomamos en cuenta la extensión, monumentalidad y concentración de estructuras de cada uno de ellos.

No en todos los sitios encontramos cerámica, en algunos casos hallamos uno o dos fragmentos pero muy erosionados, y en ocasiones no hubo suficiente tiempo disponible para hacer un reconocimiento pleno en la superficie y recolectar material arqueológico; pero en general se tomaron muestras cerámicas de 12 sitios y éstas fueron analizadas en su totalidad. Se espera que en poco tiempo se tenga una recolección completa de todos los sitios visitados.

Los artefactos diferentes a la cerámica fueron escasos, solamente en los sitios de Solferino, km 11 y Teapa se hallaron algunos y estaban en poder de particulares; éstas personas tuvieron que facilitarlos para realizar los dibujos de tales artefactos y realizar algunas tomas fotográficas.

De todos los puntos planteados en el proyecto para realizar el recorrido de campo, solamente uno no se cumplió: el de hacer levantamientos con aparatos avanzados de medición, ya que los sitios como se podrán ver, se encuentran cubiertos de árboles y maleza y no contábamos con gente suficiente para hacer el trabajo de limpieza y desmonte, por lo que solamente se hicieron croquis con la ayuda parcial de la brújula y cinta. Estos dibujos de croquis no se deben de tomar en cuenta como levantamientos, sino solamente como una guía que nos da idea de cómo están distribuidas las estructuras principales de un asentamiento.

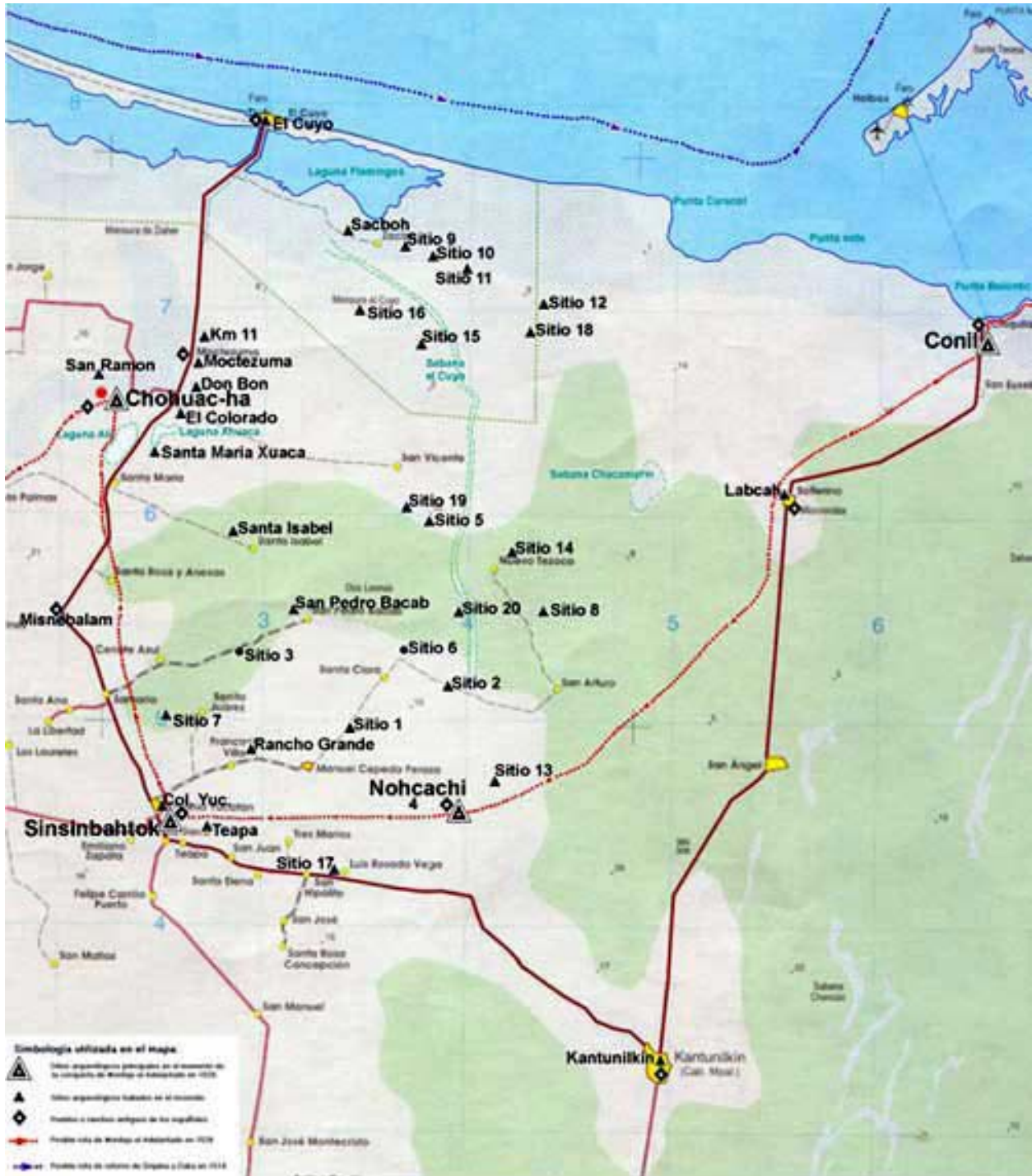


Figura 2. Mapa general con la ubicación de todos los sitios recorridos y mencionados en este reporte. El mapa base para ubicar los sitios fue tomado originalmente de una carta del INEGI escala 1:250,000. Cada cuadro con líneas azules tiene 10 Km. por lado.

El Análisis de la cerámica

En cuanto a lo que se refiere a la cerámica, como ya se ha mencionado en la introducción, solo se pudo tomar muestras de doce sitios: Colonia Yucatán, Chiquilá, Kilómetro 11, Nohcachí, Sacboh, Solferino, Teapa, sitio 1, sitio 5, sitio 7, sitio 8 y sitio 14. De todos los lugares mencionados, el sitio 8 tuvo mayor cantidad de tiestos de la muestra recolectada con 95 en total y el que menos tuvo fue Colonia Yucatán con tres tiestos.

El análisis de la cerámica fue realizado con la colaboración de la ceramista Maribel Gamboa. En total se analizaron 481 fragmentos, identificando 414 de ellos ([tabla 1](#)), hallando las formas siguientes: cajetes, cazuelas, cuencos, incensarios, ollas, olla-macetero, forma de hongo, sahumadores y tecomates.

Tipos de cerámica encontrados en cada uno de los sitios visitados en este proyecto de recorrido:

Colonia Yucatán: Sacalum negro sobre pizarra, Vista Alegre estriado.

Chiquilá: Baca rojo, Batres rojo, Chum sin engobe.

Kilómetro 11: Batres rojo, Carolina bicromo inciso, Colonial, Dzilám especial forma de hongo, Dzilám verde inciso, Flor crema, Huachinango bicromo inciso, Laguna verde inciso, Mateo rojo sobre crema, Sabán burdo, Sapote estriado, Sierra rojo, sin nombre rojo sobre crema, Tacna burdo, Timucuy naranja policromo.

Nohcachí: Dzilám verde inciso, Flor crema, Huachinango bicromo inciso, Laguna verde inciso, Sabán burdo, Sierra rojo.

Sacboh: Batres rojo, Chenmul modelado, Dzilám verde inciso, Dzilám verde olivo, Encanto estriado, Mama rojo, Mateo rojo sobre crema, Navulá sin engobe, Sabán burdo, Sierra rojo, Sisal sin engobe, Tancah burdo, Vista Alegre estriado.

Sitio 1: Palmas especial crema, pizarra muna, Vista Alegre estriado.

Sitio 5: Batres rojo, Chancernote estriado, Encanto estriado, Huachinango bicromo inciso, pizarra muna, Sabán burdo, Vista Alegre estriado.

Sitio 7: Encanto estriado, pizarra muna, Teabo rojo, Timucuy naranja policromo, Vista Alegre estriado.

Sitio 8: Cetelac con desgrasante vegetal, Chenmul modelado, Flor crema, Huachinango bicromo inciso, Kukulá crema, Mama rojo, Mateo rojo sobre crema, pizarra muna, Sabán burdo, Sapote estriado, Sierra rojo, Sisal sin engobe, Tancah burdo, Vista Alegre estriado.

Solferino: Batres rojo, Sabán burdo, Tancah burdo, Vista Alegre estriado.

Teapa: Chancenote estriado, Dzilám verde inciso, Huachinango bícromo inciso, Sabán burdo, Tanchah burdo, Tituc naranja polícromo.

El Entorno Natural del Área Explorada

La esquina noroeste de nuestra área de estudio está compuesta parcialmente por el estero de Ría Lagartos cuyo límite oriente lo demarca la Laguna Flamingos y cubre un área de 2 km de ancho por 9 km de largo, ésta por lo general conserva agua todo el año, aunque en algunas partes llega a faltar durante las épocas más secas del año; de este estero se puede obtener sal natural en las orillas ([foto 1](#)). En épocas de lluvias el nivel del agua sube y abarca un terreno más grande que el ya mencionado anegando parcialmente algunos caminos que se hallan en zonas bajas.



Foto 1. Vista general de la Ría al sur del puerto de El Cuyo.

Hacia Punta Caracol, inexplorado arqueológicamente hasta ahora, hay especies de canales naturales de agua que se van adentrando hacia la tierra firme y en ocasiones llegan a conectarse con franjas de sabanas que avanzan aún más hacia el sur hasta unos 18 km aproximadamente. Siempre en esta misma área, pero más hacia tierra

adentro se encuentra la región conocida como La Montaña, lugar que posee árboles con una altura superior al resto de nuestro campo de investigación.

Hacia el sur, en una franja de alrededor de 15 km de ancho a partir de la costa es donde se encuentran grandes sabanas con más frecuencia, algunas de ellas conservan agua todo el año y están rodeadas y compuestas por una vegetación típica de los humedales que no deja crecer árboles entre ésta. Estas sabanas tienen peces conocidos como mojarras y es habitat de los reptiles llamados lagartos. Hay también muchas lagunas y cenotes de agua dulce, y algunas corrientes de esta agua brotan cerca de la costa entre el agua salada que resultan ser importantes para el consumo humano y de los animales. Cercano a la costa notamos ciertas depresiones naturales orientadas de oeste a este, las cuales en épocas de lluvia se inundan formando canales de agua que probablemente eran utilizados para navegar con pequeñas embarcaciones en la antigüedad, una de éstas depresiones se encuentra al norte inmediato de la zona arqueológica de Sacboh. También podemos encontrar algunas partes con bosques de árboles útiles para la construcción, como son las maderas preciosas del cedro y el zapote.

En la última franja de terreno al sur y que delimita nuestra área de estudio se hacen más escasas las sabanas y son más pequeñas. Lagunas prácticamente no hay, solamente crece el número de cenotes donde se pueden ver de varios tipos: a flor de tierra, de boca ancha y abierta con el espejo de agua por debajo del nivel del terreno natural, y una tercera categoría sería los que se hallan en el interior de las cuevas con entradas o bocas pequeñas en la laja de donde se puede obtener el agua. Empiezan a aparecer las rejolladas y las aguadas, algunas de éstas de grandes dimensiones. A mediados del siglo pasado aún habían bosques de cedro y caoba que fueron utilizados para la industria maderera de la Colonia Yucatán.

Actualmente, menos de la cuarta parte de nuestro campo de trabajo hacia la esquina noroeste pertenece a la Reserva de la Biosfera Ría Lagartos, el resto del terreno está compuesto en parte por ranchos de ganado vacuno, algunos de éstos ocupan grandes extensiones que han talado árboles para hacer sus potreros sembrando pasto ganadero. En menor medida se ha utilizado para sembrar árboles frutales y para hacer milpa. La industria maderera ha decaído, en cambio sigue existiendo la tala ilegal e inmoderada de árboles de zapote y la cacería de animales silvestres, aún dentro de la reserva natural ya citada.

En el área todavía abundan los pavos de monte, venados, jabalíes, codornices, perdices, chachalacas, tigrillos, jaguares y otros depredadores, armadillos, jaleb, lagartos, monos araña, etc, y una gran variedad de aves pequeñas y de migración, entre las que sobresalen los flamencos por su admirado color rosa vivo y que anida en el estero y se alimenta en las lagunas del interior ([foto 2](#)).

TABLA 1 Cuadro preliminar que resultó del análisis de la cerámica recolectada durante el recorrido en el noreste de Yucatán. Las temporalidades en la segunda columna se hicieron tomando como referencia los estudios cerámicos realizados en los sitios cercanos a la costa norte y oriente en la península.

CRONOLOGIA MAYA	TEMPORALIDAD	TIPO CERAMICO	CANTIDAD	
Preclásico tardío 300 a.C.-50 d.C.	100 a.C.-400 d.C.	Mateo rojo sobre crema	1	
		Chancenote estriado	22	
		Dzilám verde inciso	9	
Protoclásico 50-250 d.C.		Sapote estriado	3	
		Dzilám especial forma de hongo	1	
		Flor crema	9	
Clásico temprano 250-600 d.C.		200/300-600 d.C.	Dzilám verde olivo	1
			Sin nombre rojo sobre crema	2
			Carolina bicromo inciso	1
		Cetelac con desgrasante vegetal	1	
	Huachinango bicromo inciso	17		
	Laguna verde inciso	6		
	Sabán burdo	97		
	Sierra rojo	48		
	Tituc naranja policromo	1		
	Timucuy naranja policromo	2		
	Tancah burdo	57		
	Clásico tardío 600-800 d.C.	600-900/1000 d.C.	Pizarra muna	7
			Sacalum negro sobre pizarra	1
Vista Alegre estriado			68	
Palmas especial crema			2	
Clásico tardío terminal 800-1000 d.C.	Batres rojo		24	
	Teabo rojo		1	
	Encanto estriado		4	
	Chum sin engobe		6	
Postclásico temprano 1000-1200 d.C.	900/1000-1200 d.C.		Baca rojo	1
			Kukulá crema	4
Postclásico tardío 1200-1650 d.C.	1200-1650 d.C.	Sisal sin engobe	3	
		Mama rojo	4	
		Navulá sin engobe	2	
		Chenmul modelado	9	
TOTAL			414	



Foto 2. Flamingos alimentándose en una laguna de ésta región de Chikinchel, cerca del sitio arqueológico de Km. 11.

TABLA 2 Lista de sitios recorridos en el desarrollo de nuestra investigación. Incluye los lugares más cercanos a ellos y las coordenadas UTM de cada uno. Las coordenadas están registradas tal y como las proporciona el GPS (Garmin GPS 12).

SITIO ARQUEOLOGICO	LUGAR MAS CERCANO DE REFERENCIA	COORDENADAS
Rancho Grande	Pueblo Rancho grande	0429867-2348827
Nuevo sitio 1	Al noreste de Manuel Cepeda (Maderas blancas)	0434217-2349740
Nuevo sitio 2	Al este de Santa Clara	0438946-2351791
Nuevo sitio 3	Al este de Cenote azul	0429012-2353538
San Pedro Bacab	Al noroeste del pueblo San Pedro Bacab	0431179-2355569
Nuevo sitio 4 (Nohcachí)	Noh-Cachí o Nocachi o Nocaché	0439414-2345594
Nuevo sitio 5	Al noroeste del pueblo de Nuevo León	0438164-2359941
Nuevo sitio 6	Al sur del pueblo de San Isidro	0437181-2353231
Nuevo sitio 7	Al sur del pueblo abandonado de Benito	0425251-2350090

	Juárez	
Sacboh	Al oeste del pequeño pueblo de Sacboh	0436126-2373145
El Cuyo	Puerto maya hacia el noroeste de nuestra área de estudio	0429731-2379369
Moctezuma	En el km 11 antes de llegar al puerto del Cuyo	0426860-2369587
Colonia Yucatán (Sinsimato)	Cerro de las ruinas entre la Sierra y Col.Yuc.	0425845-2344679
Teapa	Vestigios al norte de la entrada al pueblo al oeste	0426022-2344120
Misnebalam	Vestigios históricos ubicados en actual Rancho Alegre	0420077-2354853
Cueva	Ubicada entre San Arturo y Nuevo Tesoco	0443100-2353409
Nuevo sitio 8	Ubicado en terrenos de San arturo hacia el noreste	0443296-2355053
Probable sitio nuevo 9	Está entre el camino que va de Sacboh a Nuevo Tekal	0436843-2373023
Nuevo sitio 10	Sitio con plataformas bajas en el mismo camino que 9	0437899-2372658
Nuevo sitio 11	Se halla dentro de un rancho en el mismo camino 9	0439902-2372127
Nuevo sitio 12	Está en un camino antiguo de la SEMARNAP	0443645-2370662
Nuevo sitio 13	Sitio con una plataforma después de Nocachí	0441741-2347018
Nuevo sitio 14	Está en terrenos de Nuevo Tesoco	0442068-2358144
Cenote	Pertenece al sitio 14	0442150-2358253
Nuevo sitio 15	Entre el camino de la caseta a Nuevo Tekal (Zavalo)	0438258-2368480
Nuevo sitio 16	Asentamiento de la casa de los tulipanes	0434528-2369928
Chiquilá (Conil)	En la esquina noreste del área de estudio	0465270-2368213
Solferino (Labcah)	Al sur de Chiquilá	0455639-2361602
Kantunilkin	En la esquina sureste del área de estudio	0449626-2333722
El cafetal (Chahuaca)	Sitio al suroeste de Moctezuma	0422608-2365545
Laguna Chauaca	Punto a la orilla norte de la laguna	0422154-2365684
Nuevo sitio 17	En la carretera Colonia Yucatán-Kantunilkin (frontera)	0433835-2342556
Nuevo sitio 18	Al noreste de Nuevo Tekal	0442690-2368849
Nuevo sitio 19	Segundo sitio al noroeste de Nuevo León	0437398-2360189
Nuevo sitio 20	Segundo sitio al oeste de San Arturo	0439386-2355067
Cenote del sitio 20	Al este del sitio 20	0439526-2354992
Don Bon	Sitio al sureste de Moctezuma	0426534-2366073

La Exploración de los Españoles en el Siglo XVI

Los primeros españoles en la península de Yucatán

Al parecer, los primeros españoles que tocaron la costa de Yucatán accidentalmente fueron Jerónimo de Aguilar y Gonzalo Guerrero que junto con otros compañeros naufragaron en 1511 cerca de la isla de Jamaica. (Landa, 1992:12). Al llegar a las costas de Yucatán en el caribe, fueron prisioneros del cacique de un pueblo, posteriormente Aguilar y Guerrero escaparon llegando a otro lugar donde el primero fue prisionero hasta el día que se integró a la expedición de Hernán Cortés en 1519; y el segundo se casó con una nativa, tuvo hijos y fue jefe de guerra de un pueblo maya hasta hoy desconocido. Hasta donde se sabe, en la época de las primeras expediciones a Yucatán, los pueblos de Jerónimo de Aguilar y Gonzalo Guerrero se hallaban cerca de Isla Mujeres (Díaz del Castillo, 1999:46-48), en la región que ahora conocemos con el nombre de Ecab.

La primera expedición hacia Yucatán

Hacia 1517, en cuaresma, partió de Cuba Francisco Hernández de Córdoba con tres navíos, llegando por vez primera a las costas de Yucatán, topando con Isla Mujeres (Landa, op.cit.:13), donde los españoles se maravillaron al ver gente bien vestida con "camisetas y mantas de algodón, blancas y de colores, plumajes, cercillos, bronchas y joyas de oro y plata, y las mujeres cubiertas pecho y cabeza." (Gómara, 1922:114-115).

Al ir hacia la costa al norte de la isla, al llegar a Cabo Catoche, observaron desde los navíos un pueblo que quedaba como a dos leguas de la costa y le nombraron Gran Cairo porque antes no habían visto pueblo tan grande y poblado en estas nuevas tierras. Varias canoas se acercaron e invitaron a los españoles a que fuesen a su pueblo al día siguiente; así sucedió, los españoles acompañaron a los nativos y cerca de unos montes breñosos empezaron a ser atacados iniciándose una gran pelea de la que los visitantes al final salieron victoriosos, para que posteriormente avanzaran un poco mas tierra adentro donde se encontraba "una plaza con tres casas de cal y canto llamados cúes y que son adoratorios donde se tienen muchos ídolos" (Días del castillo, op.cit.:5-6). Este ataque a la expedición española parece haberse sido planeado por el naufrago Gonzalo Guerrero, que había llegado a Yucatán por accidente ocho años antes (Ibid.:47).

Durante la navegación alrededor de la costa, se notaban torres de piedra no muy altas; estos edificios estaban asentados sobre gradas y las torres estaban cubiertas de paja, y en algunas de ellas a lo alto habían árboles pequeños de frutas como son lo guayabos (Oviedo, 1851, I: 497). Posteriormente rodearon la península hasta llegar a Campeche, donde después de una derrota contra los nativos, regresan a Cuba (Landa, op.cit.: 14).

Fue durante este viaje en que se le da el nombre de Yucatán a la península (Antochiw, 1994:89-90).

La segunda expedición a Yucatán

Un año mas tarde, Juan de Grijalva sale de Cuba en 1518 con cuatro navíos para regresar a las nuevas tierras de Yucatán, topando por primera vez la Isla de Cuzmil (Cozumel), y navegaron hacia el sur hasta la bahía de la Ascensión y retornaron hacia el norte para rodear de nuevo la península reconociendo Tabasco, el Pánuco y la Nueva España, y al querer abastecerse en Champotón camino de regreso, pelearon tan fuerte con los nativos que los españoles prefirieron hacerse a la vela y retornar a Cuba (Landa, op.cit.:14-15).

Durante su retorno toparon con unos bajos conocidos actualmente como arrecife Alacranes, lo que hizo que se acercaran a las costas de Yucatán, (Antochiw, op.cit.:91) de nuevo reconociendo el área de Río Lagartos y atravesando un gran territorio llamado Coni (Conil, Chiquilá) según dijeron unos indígenas (Oviedo, op.cit., I: 536).

En esta segunda expedición iba como capitán de uno de los barcos Francisco de Montejo, el que más tarde iniciaría la conquista de la península.

La expedición de Cortés

Al escuchar de las nuevas tierras y de las riquezas que éstas encerraban, Hernán Cortés parte de Cuba con nueve navíos en 1519, entre los hombres que iban en esta expedición estaba Francisco de Montejo y el piloto Alaminos, éste último ya había ido anteriormente en las exploraciones de Hernández de Córdoba y Juan de Grijalva. Llegaron a Cuzmil (Cozumel) por la parte norte de la isla, y fue durante esta estadía en la isla en que Cortés supo de los españoles que antes habían naufragado en 1511 y los mandó buscar enviándoles mensajeros; solamente Jerónimo de Aguilar contestó a su mensaje y se sumó a la expedición para ir a la conquista de la Nueva España bordeando la península (Landa, op.cit.:17).

Primer intento de conquista de Yucatán por Montejo

Francisco de Montejo el Adelantado, natural de Salamanca tuvo la conquista de Yucatán. A fines de septiembre de 1527, Montejo y sus barcos atracaron en la Isla de Cozumel donde encontraron reacciones positivas de parte de los habitantes del lugar. Después cruzaron el canal que divide a la Isla con el resto de tierra firme y anclaron en un punto cerca de Xelhá estableciendo la primera población española: Salamanca. Dejando a cuarenta hombres en este lugar, Montejo se dirigió con sus más de cuatrocientos hombres a pie y a caballo (Garza, 1983:27, Rel. Valladolid) hacia la costa

norte donde encontraron el siguiente asentamiento portuario conocido como Polé, posteriormente llegan a Xamanhá, enfrente de la isla de Cozumel. Siguiendo con su expedición, pasaron por Mochi (lugar con alrededor de 100 casas y varios cúes o pirámides) y llegaron por fin a un asentamiento cabecera de provincia llamado Belma (Oviedo, op.cit., III: 225-226).

Belma se encontraba junto al mar, donde la costa estaba muy poblada. Fue en este lugar donde Montejo descansó alrededor de dos meses, y aquí vinieron a verle caciques de diversas partes y provincias. Antes de llegar al puerto de Conil, descubrieron muchos pueblos, algunos de estos con aproximadamente 500 casas, y otros hasta de 1000 casas (Ibid.: 226-227).

Pasando una vez todos estos sitios siguieron bordeando la costa hasta Cabo Catoche, y se dirigieron hacia el oeste hasta llegar al gran puerto de Conil con alrededor de 5000 casas. Antes de llegar a este puerto, habían cuatro leguas de despoblado, por lo que los habitantes del lugar salieron a recibirlos antes de su llegada ofreciéndoles agua y comida, y llevando canoas por tierra para servir como bebederos para los caballos y donde se necesitaron muchos cántaros de agua para poder llenarlas. En este despoblado se podía observar la superficie llana del terreno con áreas de manchas de sabanas, así como otros terrenos con grandes arboledas; y continuando Montejo mas adelante, dentro del agua salada, se veían surgir manantiales de agua dulce a la superficie y eran tantas fuentes de esta agua que no se podían contar (Ibid.: 281-282).

Después de estar dos meses en el puerto de Conil, Montejo continúa su travesía, ahora hacia el suroeste y hacia tierra adentro, hasta llegar a otro pueblo grande conocido como Cachi sobresaliente por su gran actividad comercial. Después de pasar por este pueblo, se tornan hacia el oeste y llegan a Sinsimato, asentamiento con varios árboles de copal, resina que servía como incienso en las ceremonias mayas. De este lugar parten hacia el norte topando con un pueblo mas grande llamado Chauaca, cabecera principal de la provincia de Chikinchel, que una década más tarde sirvió de base para fundar la Villa de Valladolid ([figura 2](#)). De Chauaca, la caballería española y demás gente parte hacia los pueblos de Dzonotaké y posteriormente a Sishá y Loche (Antochiw, op.cit.: 106).

En verano de 1528, Montejo regresa a la Nueva España en busca de mas hombres y provisiones para elaborar el plan del segundo intento de conquista de estas tierras de Yucatán (Ibid.: 106).

Tercera fase de la conquista

En 1537, después de dos intentos de someter a los mayas (la segunda fase de conquista no fue tomada en cuenta para este trabajo, debido a que no tiene datos importantes que se relacionen con nuestra área de estudio), Montejo el Adelantado, junto con su hijo y su sobrino del mismo nombre, deciden realizar una tercera avanzada

para la conquista de Yucatán desde Xicalango. Después de varios años de lucha, Montejo el Adelantado gira instrucciones a su hijo para culminar la conquista junto con el sobrino. El 6 de enero de 1542 se funda la ciudad de Mérida sobre las ruinas prehispánicas del sitio de Tihó. Mientras tanto, Montejo el sobrino, peleaba y avanzaba en tierras del noreste de Yucatán estableciendo su campamento principal en el conocido pueblo de Chauaca, donde Montejo el adelantado había tenido una gran batalla en el primer intento de conquista. Desde Chauaca se pudo someter a otros pueblos, y es en este lugar donde se funda por primera vez el 24 de mayo de 1543 la Villa de Valladolid, que a pesar de su cercanía con el puerto de Conil, el terreno resultó ser insalubre y muy húmedo provocando que los españoles trasladaran a un nuevo lugar este asentamiento de Valladolid en la primavera de 1544, tomando como nueva ubicación el pueblo maya de Sací (Ibid.:109-110).

La Provincia de Chauaca o Chikinchel

De acuerdo a la división territorial propuesta por Roys (Roys, 1957:8), todos los sitios recorridos durante este proyecto pertenecen a la provincia de Chikinchel, o por lo menos estaban asentados en un entorno geográfico homogéneo compuesto por cenotes, sabanas, árboles grandes, lagunas, rejolladas y aguadas.

Se decía en vísperas de la conquista que la gente nativa que vivía en Chikinchel era fina y bien hablada en comparación con el resto de las poblaciones del área, y el pueblo de Chauaca en particular era todavía más culta en su lenguaje y más razonable. Los caminos que unían a los pueblos se encontraban mal conservados con muchas curvas y piedras en la superficie y la mayor parte de la gente construía su casa entre piedras y en la superficie de la roca madre. Los nobles indios se vestían con unos "xicoles" de algodón adornado con plumas y muchos colores, y traían un "ex" entre las piernas, que se trataba de una tira de manta tejida que se ataba a la barriga y después de darle una vuelta por entre las piernas, se dejaban caer dos bandas, una adelante y otra atrás, ambas con mucho adorno de plumería. Las mujeres iban vestidas con una pieza de manta que quedaba abierta en los costados del cuerpo y se amarraba en la cintura para cubrir mejor a éste y se trenzaban el cabello largo tapándolo con un pañuelo de algodón que dejaban caer por delante para cubrirse el pecho. La mayoría de los indios utilizaba solamente el "ex" (Garza, op.cit.: 32-33, 39-40, Rel. de Valladolid).

En ésta provincia, cuando un jefe de familia moría, se dice que vendían como esclavos a los hijos y demás gente que estaban viviendo en su casa antes de que falleciera (Ibid.:44).

Algunas sabanas como la laguna de Chauaca y Agua Larga por ejemplo, conservan agua todo el año (aunque el nombre de las dos lagunas significan lo mismo, en realidad se ubican en lugares diferentes).

En el área del Puerto del Cuyo y Río Lagartos todavía hay producción de sal natural que ha sido aprovechada desde épocas prehispánicas. En 1605, de acuerdo a un reporte de A.G.I., México, en esta área se producían de 50,000 a 57,000 fanegas de sal anualmente (Roys, op.cit.:103).

Desde el siglo XVI se tenía el conocimiento de la riqueza pesquera que había en el estero de Río Lagartos que queda al sur de El Cuyo, había muchas especies de peces, entre las que figuraban los robalos, corvinas, meros y tollos que eran transportados hacia las ciudades de Valladolid y Mérida como abasto alimenticio (Garza, op.cit.: 41, Rel. de Valladolid).

En el siglo XVI, los comerciantes de Chikinchel compraban a los diferentes pueblos de la región, alpargatas, mantas pequeñas de algodón, cera y miel, así como otros productos que ahí se elaboraban, cuya finalidad era revendérselos a los españoles. Algunos de éstos comerciantes podían viajar más allá de los límites de su tierra para llevar estos productos (Ibid.: 44).

El Cuyo

Otros nombres que se refieren al mismo lugar son: El Cuyo de la Angostura, El Cuyo de Chuacan, Cullo y Quio.

El sitio arqueológico se encuentra en la esquina extrema noroeste perteneciente a nuestra área de estudio y se trata de un puerto. El núcleo principal está compuesto de una estructura piramidal de entre 6 y 7 metros de altura, que descansa sobre una plataforma de dos metros de altura. Este edificio, al construirse el pueblo actual, sirvió como base para establecer el faro del puerto y así es como se encuentra en la actualidad ([foto 3](#)). La construcción del faro en la parte superior de la pirámide afectó a ésta en una primera instancia, pero también sirvió para preservarla hasta ahora. Hoy en día se puede observar parte de las piedras que conformaron su escalinata en el lado sur, y el edificio está rodeado por un muro de bloques para proteger al faro.

No es muy claro, pero atravesando la calle hacia el lado oeste de la pirámide, se puede notar parte de lo que fue una plataforma que fue ocupada parcialmente para la construcción de las casas habitacionales del actual pueblo, afectándose severamente la misma con la construcción de la calle pública. Esta antigua construcción tiene aproximadamente 2 metros de altura y posiblemente formó parte de una plaza junto con la pirámide ([foto 4](#)).

La ubicación del El Cuyo como puerto es interesante, ya que con excepción del Puerto prehispánico de Chiquilá o Conil, es el sitio más grande asentado en las playas del norte de la península a escasos metros del mar abierto, y está separado de tierra firme por una ría que pasa hacia el sur. Entonces es de suponer que el lugar tenía relación directa con los comerciantes y viajeros que navegaban alrededor de la península por la zona costera, así como con los que navegaban utilizando la ría en épocas cuando el nivel era elevado. Y atravesando dicha ría hacia el sur, ya se tenía contacto con una

serie de sitios asentados en una franja de tierra alta delimitada al norte con la ría citada y al sur con las grandes sabanas anegadas. No se descarta la posibilidad de que haya sido un punto de salida a la costa del sitio de Chohuac-há, quizá hasta fue fundado por éste con el fin de aprovechar los recursos de la costa y la sal.

Hoy en día se pueden notar fragmentos de cerámica esparcidos alrededor de la estructura piramidal, pudiéndose notar que hay varios tiestos que pertenecen a incensarios del periodo postclásico.



Foto 3. Pirámide principal del sitio de El Cuyo que fue utilizada para la instalación del faro del puerto.

En un mapa de 1774 de un cartógrafo desconocido, aparece El Cuyo situado con la figura de un cerro, junto con la ubicación de las Bocas de Conil y Río Lagartos (Antochiw, op.cit.: 185, fig. 2, Archivo de Indias, Sevilla, España) ([figura 3](#)).

Hacia mediados del siglo XIX El Cuyo aparece como un rancho de Chancenote en el cual vivían 25 personas y pertenecía al curato de Tizimín.



Foto 4. Plataforma prehispánica del sitio de El Cuyo que fue ocupada por una casa de madera antigua.

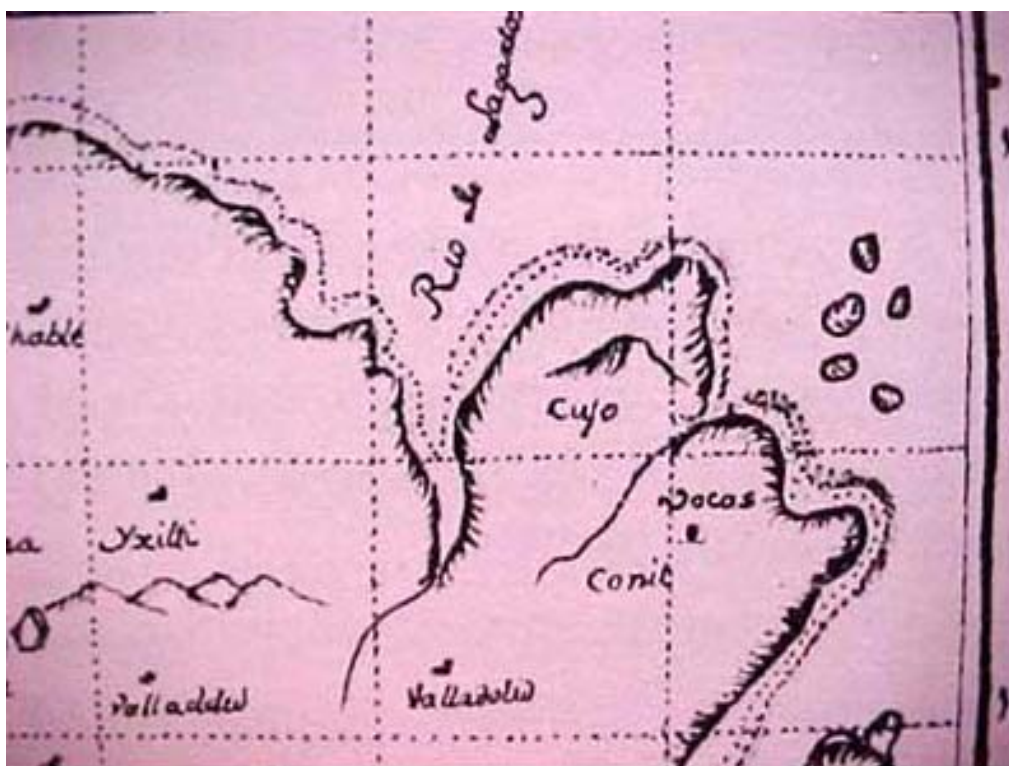


Figura 3. Mapa de 1774 que muestra El Cuyo con la Figura de un cerro, probablemente se refiera a la pirámide que conocemos hasta la actualidad (cartógrafo desconocido).

El sitio de Sacboh

El sitio arqueológico de Sacboh se encuentra a escasos 7 km al suroeste del puerto de El Cuyo. Están separados por una franja de agua que es conocida como Ría Lagartos, así como de una depresión natural que en épocas de lluvia se inunda de una corriente de agua. Al lugar se llega usando la carretera Colonia Yucatán-El Cuyo y se desvía hacia el este tres km antes de llegar a este último, tomando un camino de terracería que a 7 km de distancia ya se pueden ver las primeras estructuras del sitio, sobre todo al sur del camino, un km antes de llegar al pequeño poblado que le da nombre al asentamiento prehispánico.

Se trata de un asentamiento importante del postclásico, ya que Anthony Andrews (comunicación personal) reporta que en una visita hecha por él mismo, notó que en el derrumbe de uno de los edificios habían columnas de piedra, lo que hacía suponer que se trataba de estructuras similares a las de Tulúm en la costa oriente de la península.

Hoy en día se pueden observar varias estructuras de las que sobresalen dos de aparente forma piramidal de alrededor de siete metros de altura ([foto 5](#)), que por su ubicación junto con otras mas bajas van conformando una pequeña plaza. En los años cincuentas todavía contaba con una pirámide mayor a los ocho metros de altura, pero que fue utilizada por completo como banco de material para rellenar el camino que se estaba construyendo para comunicar a El Cuyo con tierra adentro cruzando la Ría que funcionaba como separación natural de este puerto con el resto de la península.



Foto 5. Pirámide principal de Sacboh donde se puede observar el saqueo de la que ha sido objeto varios años.

En un edificio del extremo sur del sitio, con lo poco que queda, se pueden observar restos de pisos de estuco en varios niveles, escombros con bastante cerámica fragmentada y varios restos de caracol.

Hacia el norte del camino y del grupo principal de estructuras se encuentran cuatro lagunas alineadas de oeste a este, que al parecer para la época de lluvias logran unirse con las inundaciones formando una sola laguna alargada ([foto 6](#)).



Foto 6. Una de las cuatro lagunas que se hallan al norte del grupo principal de estructuras de Sacboh.

En la pirámide oeste que también se afectó con la construcción del camino Sacboh-Nuevo Tekal, se pudo observar en la parte superior restos de un pequeño cuarto. La falda oeste de esta pirámide presenta un alto grado de deterioro debido a que se utilizó como banco de material.

El sitio arqueológico de Sacboh es el sitio mayor de una hilera de asentamientos (hasta ahora cuatro en total) que se extienden de Sacboh hacia el oriente separados por escasos kilómetros. Sacboh al igual que los otros sitios que forman esta hilera parecen alinearse en dirección a Conil (Chiquilá), y para entablar contacto con los sitios hacia el sur, la gente precolombina tenía que atravesar una franja de sabanas muy extensas,

húmedas y lodosas. El sitio más próximo a Sacboh por el lado sur es el conocido como km. 11 con edificios similares en altura y volumen.

El sitio de Chauaca o El Cafetal

Probablemente su nombre real fue Chohuac-há, que quiere decir "Agua larga." Otros nombres que se refieren al mismo lugar son Chauaca, Chuaca y Xuaca.

El sitio arqueológico se encuentra aproximadamente 14 kilómetros al suroeste de El Cuyo, y para llegar a él, se toma la carretera Colonia Yucatán-El Cuyo, y en dirección a éste último, un kilómetro antes de llegar a Moctezuma hay una desviación hacia el oeste por una carretera pavimentada y angosta conocida como "la costera". En esta desviación se recorren dos kilómetros aproximadamente y desde la carretera en la entrada al rancho viejo de El Cafetal, se puede ver a lo lejos a un kilómetro aproximadamente al sur –aunque con dificultad por la lejanía– la gran estructura de 12 metros de altura que forma parte del núcleo principal del sitio. El encargado de dicho rancho se llama Manuel Pech y vive en el pueblo actual de Moctezuma.

De acuerdo a los documentos históricos, en la época de la conquista de Montejo el Adelantado, el asentamiento se hallaba al norte de una laguna de agua dulce aproximadamente a una legua de distancia (la equivalencia en medidas actuales de una legua es muy relativo, aunque muchos campesinos modernos lo utilizan como equivalente a unos cuatro kilómetros, en la época de la conquista por una parte se tomaba como la distancia que se recorría a pie durante una hora), separada parcialmente por la vegetación de una sabana húmeda. La laguna conservaba agua durante todo el año.

Chohuac-há, según las relaciones histórico geográficas de la gobernación de Yucatán, se encontraba en la provincia de Chikinchel ("Arboleda del poniente") y se trataba de la cabecera principal de la misma. Es muy posible que los españoles hayan escuchado de este pueblo y esta región antes de internarse a la península, por lo que tuvieron que rodear la costa para llegar a Conil y desde éste puerto iniciar su travesía dejando el litoral. Por lo tanto el nombre de Chikinchel persistió desde el siglo XVI y actualmente es ampliamente utilizado para designar una de las entidades políticas que existían en la península al momento del contacto español, teniendo como cabecera a Chauaca. La gente de Chohuac-há tenía guerras con pueblos como Sinsimato y Dzonotaké, que supuestamente también pertenecían a Chikinchel. Chikinchel no parece haber sido una entidad política prehispánica, sino más bien fue referencia de la región de Ecab para señalar un entorno geográfico: la arboleda del poniente.

En las Relaciones de la Villa de Valladolid, se menciona que en el año de 1542 llega a Tecoh Francisco de Montejo El Sobrino con sesenta soldados a su mando, posteriormente se dirige a Izconti que se hallaba en la provincia de los Cupules, y aquí la gente de Chikinchel mandó sus representantes con Montejo con el fin de demostrar sus buenas relaciones de paz. De Izconti, Montejo se dirigió hacia Chohuac-há quizá

porque su tío ya le había hablado de la grandeza de este sitio; y pareciéndole que era buen lugar para poblar se fundó la primera Villa de Valladolid en 1543, al poniente de la laguna, quedando el pueblo maya hacia el norte de la misma fuente de agua (Garza, op.cit.:29, Rel. de Valladolid). De este modo cuando salía el sol estando en la Villa de Valladolid, se veía levantarse por arriba de la laguna (Ibid.:83, Rel. de Dzonot).



Foto 7. Laguna de Chohuac-há, fuente principal de agua dulce del asentamiento prehispánico y de la primera Villa de Valladolid fundada en 1543.

La situación de Chohuac-há está ampliamente mencionada en varias de las Relaciones de 1579. En general la ubican al norte de una laguna de agua dulce. En los trabajos recientes de prospección arqueológica, el sitio maya que más se acerca a ésta descripción es El Cafetal (Kepecs, 1999), ya que se trata de los vestigios más monumentales del área contigua y se encuentra al noreste de la sabana y laguna conocida antiguamente como Chauaca, al suroriente de ésta se encuentra otra sabana denominada como Lago Xhuaca que fue donde Ralph Roys hizo sus recorridos y aparentemente no encontró evidencia de algún asentamiento maya importante. Roys infirió al ver el nombre de "lago Xuaca" en los mapas modernos, que en los alrededores de ésta se podría encontrar la legendaria Chauaca, ya que es claro que están relacionados por el nombre. Al llegar al lago Xuaca, primero Roys debió explorar el lado norte inmediato a la sabana, pero no encontró nada; ahora sabemos que si él hubiera recorrido el área más al norte aproximadamente a 500 metros iba a encontrar el primer conjunto visible de estructuras de regular tamaño que sería el asentamiento de El Colorado ubicado en terrenos del rancho actual del mismo nombre. A partir de El

Colorado, podemos encontrar grupos mayores de estructuras formando plazas a intervalos de 500 metros hasta 1 kilómetro que serían los sitios denominados como Don Bon, Moctezuma y el Km 11, éste último es el que tiene los edificios más grandes. Y al sur de la sabana se encuentra el sitio de Santa María.

Al norte de la laguna Ali, aproximadamente a un kilómetro se encuentra El Cafetal, sitio arqueológico que rebasa en monumentalidad a todos los sitios mencionados de ésta área y tiene una laguna al suroeste con agua todo el año, y 800 metros más al sur del Cafetal se encuentran los vestigios de San Ramón. ¿Acaso El Cafetal y San Ramón conformaban la antigua Chauaca?, ¿o es que el grupo de pequeños sitios al norte del lago Xuaca lo eran?, una idea más aventurada sería sugerir que todos estos sitios juntos abarcaban el asentamiento de Chauaca, y quizá por esto mencionan los españoles que en 1528 tardaron para llegar hasta el hogar del cacique una vez halladas las primeras casas del lugar. De lo que no parece quedar duda, es de que El Cafetal es el núcleo principal de Chohuac-há, ya que es el más próximo a la laguna que lo abastecía de agua, aparte de que posee los edificios monumentales de gran volumen.

La plaza del sitio se compone en su lado norte por una gran plataforma de aproximadamente 60 x 70 metros de área y con 6 metros de altura, que sirve de base a una estructura piramidal en el costado norte que en total la construcción llega a alcanzar unos 12 metros de altura ([foto 8](#)); hacia la esquina suroeste a nivel del terreno natural se encuentra una pequeña sascabera. El oeste de la plaza se encuentra limitado con una estructura netamente piramidal de aproximadamente 8 ó 9 metros de alto ([foto 9](#)). El sur se compone de una plataforma de poco mas de dos metros de altura que sostiene cuando menos a tres construcciones bajas. El oriente está delimitado por una plataforma de 6 metros de altura y es la estructura más pequeña que conforma la plaza. Hacia el este y sureste de este conjunto se pueden observar construcciones monumentales en forma de plataformas altas. La laguna que sirvió como fuente de agua dulce a la gente de Chohuac-há, se encuentra hacia el sureste como a 300 metros de este núcleo principal del sitio ([foto 7](#)).



Foto 8. Estructura principal y de mayor volumen de la plaza central de Chohuac-há o El Cafetal.

Entre los derrumbes y saqueos de los que ha sido objeto este sitio, se pueden ver restos de piso de estuco, piedras labradas de muros, así como dinteles y jambas que conformaron los cuartos. Hoy en día se ve amenazado por los desmontes de maquinaria pesada que se han utilizado para la formación de potreros, y la laguna ha servido como fuente de alimento de los animales vacunos con la creación de un corral al norte de la misma.

Según testimonios de los antiguos habitantes de los alrededores, se dice que en el área de El Cafetal, antes de que se hagan desmontes en el área, existieron grandes cantidades de árboles de mamey, ramón y ciruela; y esto nos recuerda la Relación de Valladolid que menciona que esta región "...es tierra llana que se puede arar; es abundantísima de caza y frutales de todas maneras..." (Garza, op.cit.:32). Además se decía que habían montañas de árboles de copal o incienso.



Foto 9. Pirámide muy inclinada que delimita el lado oeste de la plaza principal de Chohuac-há.

Chohuac-há era el lugar más cercano al estero de Río Lagartos, de donde obtenían sal y pescado de buena calidad, así como otros productos del mar; el Cuyo bien pudo ser un puerto de Chohuac-há para comerciar con otras regiones y realizar otras actividades costeras como la pesca por ejemplo. También pescaban en las lagunas de las sabanas especies de mojarra; y debieron cazar patos, jabalíes, venados, jaleb, codornices, etc., así como obtener plumas de flamencos que anidaban en la ría y moluscos del mar que se comerciaban con la costa del golfo y el mar caribe, además del cotizado copal que supuestamente había en grandes cantidades.

Hacia 1544, la Villa de Valladolid que se encontraba asentada ya un año en Chohuac-há, se reubica hacia el asentamiento maya Cupul de Sací que es donde se encuentra actualmente. Este cambio de asiento se da según los colonizadores, porque los terrenos del primero eran muy húmedos y en tiempos de lluvia la tierra se volvía chiclosa haciendo difícil el andar en ella y en épocas de sequía las sabanas despedían gases insalubres, por lo que muchos españoles se enfermaban y algunos se morían (así otro tanto de los nativos del lugar). Una vez abandonado Chauaca, a los habitantes nativos que allí quedaron les quemaban sus casas los frailes con el fin de acercarlos a su cabecera doctrinal, por lo que varios morían y otros huían hacia los montes (Ibid:32-33, Rel. de Valladolid).

Para 1579 el pueblo contaba con doscientos indígenas casados que estaban en posibilidad de tributar, aparte de la gente de edad avanzada y gente de servicio que también eran parte del pueblo. El pueblo daba como tributo trece mantas y media, dieciocho gallinas y dieciocho libras de cera. Solamente una granjería se había fundado que era la que producía añil (Ibid.:249-250, Rel. de Chauaca). Posiblemente esta granjería se situó en el pueblo actual de Moctezuma, ya que ahí se pueden encontrar construcciones antiguas de mampostería que ahora son parte del rancho de El Cafetal. En una época, el área de Moctezuma sirvió para la siembra de henequén con la familia Ancona, en otro tiempo fue central chiclera con un patrón de apellido Baduy, también se sembró café, y por último hasta nuestros días se utiliza para la crianza de ganado.

El sitio de Sinsimato (Colonia Yucatán)

Posible nombre verdadero: Sinsinbahtok. Otros nombres que se refieren al mismo lugar: Cincinbahtok, Sinsinbuk, Simsimche, Zimzimche, Simsimcha.

El nombre de Sinsimato que recibe este asentamiento protocolonial probablemente se deba a un error de pronunciación de parte de los colonizadores, ya que probablemente se trate de Sinsinbahtok realmente. Este último nombre es una reconstrucción de "Cincinbahtok" reportado en 1582 como una vía que atendía la cabecera doctrinal de Dzonotaké (Roys, op.cit.:104).

En un mapa presentado por Tomás López en 1801, solamente muestra en esta región, al sur del puerto del Cuyo, dos cascos de ranchos antiguos: Misnebalam y Sincinbuk, éste último parecido a Simsimché o Simsimchá en mapas más modernos. (Ibidem.). En 1848 aparece un mapa de Santiago de Nigra de San Martín donde aparece el sitio nombrado como Zimzimche (Antochiw, op.cit.:mapa 136); y posteriormente en un mapa de 1859 de Antonio Cubas sigue apareciendo la ubicación de Simsimchen como punto intermedio para llegar a Misnebalam y de éste hacia Labcah, Monte bravo y Yalahau; y al suroeste de Simsimchen se encuentra Dzonotaké que está situado aproximadamente a como está en los mapas actuales (Ibid.:desplegado VIII). En otro mapa de 1901 que se trata de un croquis del estado mayor vuelve a aparecer Simsimche pero ya unido por medio de caminos con Misnebalam al norte y con Chancernote al sur, éste último seguramente se trataba de su cabecera doctrinal en cierta época (Ibid.:mapa 147).

Por razones particulares Roys se inclinó a pensar que el Sinsimato mencionado por los colonizadores se encontraba en el área donde se fundó el pueblo maderero de Colonia Yucatán.

En efecto, también me inclino a pensar que la Colonia Yucatán actual formaba parte del antiguo asentamiento maya de Sinsimato. De acuerdo a los testimonios de gran parte de los pobladores, un grupo de estructuras se hallaba al este de la carretera Colonia Yucatán-La Sierra, donde en épocas de auge de la industria maderera había un letrero que indicaba el rumbo hacia el sitio arqueológico (el letrero decía "A las ruinas",

mostrando la dirección hacia el este con una flecha). Es muy posible que en este grupo de estructuras se encontraba el edificio reportado por Willian R. Coe (Coe II, 1952:189-192)(ver apartado sobre el sitio de Teapa), donde se describía una subestructura con características arquitectónicas similares a las subestructuras 1 y 46 del sitio de Dzibilchaltún, así como de otras reportadas para el sitio de Oxkintok y Acancéh. Posterior a la visita de Coe en 1952, este grupo de estructuras junto con la que reportó fueron destruidas por completo, quedando solamente cimientos y alineaciones parciales de lo que fueron las construcciones monumentales de mampostería ([foto 10](#)). Así también, en el mismo lugar donde Coe encontró la subestructura, supuestamente había, según testigos del pueblo, un edificio piramidal con las esquinas redondeadas que soportaba un cuarto en la parte superior con características circulares.



Foto 10. Area donde se encontraba uno de los grupos principales de Sinsimato y que fue destruido por completo. Actualmente solo se notan pequeños promontorios.

Todavía se pueden observar parcialmente alineamientos basales en el interior de los potreros de ranchos modernos. El sitio de Teapa parece corresponder con este mismo grupo de estructuras, ya que investigadores se prestan a la confusión de tomar como sitios distintos a la Colonia Yucatán y a Teapa; en realidad, se trata de las mismas estructuras, nada más que existen dos caminos diferentes para llegar a ellas desde un pueblo o el otro.

Los pueblos actuales de Colonia Yucatán, La Sierra y Teapa se encuentran separados por cortas distancias y pueden encerrarse en un radio de 1.5 kilómetros, por lo que Sinsimato fácilmente pudo haber abarcado en extensión a estos tres pueblos actuales.



Foto 11. Vista parcial del cenote del pueblo La Sierra.

Sinsimato, de la misma manera que se encuentra espacialmente Nohcachí, abarcaba terrenos extensos ocupados por grupos de estructuras o plazas monumentales separadas entre sí a veces hasta por 500 metros, hallando estructuras de dimensiones menores en los espacios dejados por los grupos principales.

Desafortunadamente, en el caso de Sinsimato, se destruyó el 90% de las construcciones de mampostería, incluyendo todas las de índole monumental. El material que se obtuvo de esta lamentable destrucción sirvió para la elaboración del campanario y la parte frontal del templo católico de Colonia Yucatán, así como para diversas construcciones realizadas en la fábrica de maderas del mismo pueblo.

Durante el desarrollo de la industria maderera, al construir casas para conformar el asentamiento actual de Colonia Yucatán –de acuerdo a testimonios de sus habitantes– una pirámide prehispánica de alrededor de 7 metros de altura tuvo que destruirse para ocupar su lugar el cine y el área de bolos en la plaza del pueblo. Otras dos estructuras de similares dimensiones fueron derruidas para la construcción de la comisaría y de la escuela de madera respectivamente. Al parecer estas tres estructuras conformaron una plaza grande en la época prehispánica, según lo muestra la disposición de las estructuras actuales a las que estuvieron relacionadas. Como se ha mencionado antes, las tres estructuras fueron de dimensiones similares, entre 7 y 8 metros de altura, y no

se sabe mas de sus características arquitectónicas, ya que solamente se veían como promontorios en forma piramidal.

En Teapa todavía se pueden encontrar en sus alrededores parte de lo que fueron las áreas habitacionales de Sinsimato, y corresponde a pequeñas plataformas que tuvieron en la parte superior casas de materiales perecederos. Estas construcciones están ubicadas de tal manera que conforman pequeños patios donde se supone convivían las familias extensas ([foto 12](#)).



Foto 12. Plataforma que forma parte de un conjunto habitacional, al norte del actual pueblo de Teapa.

En cuanto a las fuentes de agua que sirvieron para abastecer a los habitantes del pueblo no era un problema, ya que utilizaban agua de los cenotes naturales que se encuentran en toda el área. En La Sierra se puede observar uno en el costado sureste de la Iglesia (foto 11), otro se puede hallar en las inmediaciones de Teapa, otro en donde se hallaban las estructuras visitadas por W. R. Coe. Uno más, similar al de La Sierra se encuentra dentro de las instalaciones de la fábrica maderera. También se encuentra un cenote a flor de tierra en los terrenos del actual pueblo de Emiliano Zapata, dos kilómetros al suroeste de la Colonia Yucatán. Por lo que se puede ver, Sinsimato no pudo tener insuficiencia del vital líquido que es el agua, ni fue difícil obtenerla.

Oviedo menciona que en las dos leguas antes de llegar a Sinsimato, se observaban varios árboles de copal, resina que se utilizaba como incienso en las pirámides y oratorios, así como en sus sacrificios y otras cosas que tenían como costumbre utilizarlo. Incluso se comerciaba y se llevaba a otras regiones; en este nuevo pueblo los españoles solamente pasaron una noche antes de dirigirse a Chuaca (Oviedo, op.cit., III:230).

Al parecer estos árboles no se encuentran actualmente, y no sabemos si existieron en realidad, ya que la mayoría de los terrenos supuestamente recorridos por la expedición de Montejo el Adelantado han sido talados de árboles para conformar potreros para el ganado vacuno, y también no debemos olvidar que se trata de una región donde floreció una gran industria maderera y eso equivale también a la tala del monte.

Los testimonios de la gente del lugar indican que donde se hallaban las estructuras prehispánicas, en los alrededores habían muchos árboles de ciruelas "de monte" y también de polbox (fruta nativa de esta región).

La región también se compone de pequeñas sabanas en los alrededores, mas no tan cerca del asentamiento, pero hasta ahora se pueden reconocer tres, una al este, una al sur y otra al suroeste. Hay varias aguadas y rejolladas tanto dentro los pueblos actuales de Colonia Yucatán, La Sierra y Teapa, así como fuera de ellos en las inmediaciones ([foto 13](#)).



Foto 13. Rejollada que se encuentra dentro del pueblo actual de La Sierra, y que fue utilizada como área recreativa en la época del auge de la industria maderera.

En las relaciones histórico geográficas de la Gobernación de Yucatán de 1579, dice lo siguiente en la Relación de Diego Sarmiento de Figueroa sobre Sinsimato:

"El pueblo de Sinsimato, que cae en la provincia de Chiquinchel, que así mismo heredé por las razones de atrás, está de esta villa de Valladolid, donde es sujeto, dieciséis leguas, cae a la parte del norte; está de su cabecera de doctrina seis leguas, los caminos mal abiertos y torcidos, las leguas no muy grandes; este asiento de Sinsimato y gran población que en él había estaba sitiado en medio de unas sabanas y pagos de prados de hierbas; este pueblo era el mas propincuo a la villa de Chuaca, y éstos traían guerras con los naturales de Chuaca, haciendo para su defensa sus albarradas de piedra seca, y esto les servia de amparo y resistencia de los enemigos. A estos indios, los religiosos que los doctrinaban, los mudaron muchas veces de su asiento, y en estas mudadas se consumieron, y pidiendo ellos querer volver a su vecindad y antiguo asiento, yo, como su encomendero, lo pedí, los cuales al tiempo que se poblaron, que puede haber tres años, de seiscientos indios que eran no se hallaron sino solo ocho, a los cuales a mucho que relevo de tributo, y es gente de suyo tan haragana y perezosa, con estar reservados de él no se animan a sembrar para se sustentan algún género de comida, sino siempre están echados hechos holgazanes, y como es tierra abundante de frutas y cazas no usan de otra comida, y así andan enfermos y descoloridos por ser las comidas faltas de lo sustancial que es el pan. Y en este asiento viven algo más a su contento. Esto es lo que de este pueblo se ha podido entender." (Garza, op.cit:218-219)

En cuanto a la ubicación de Sinsimato, el encomendero menciona que el pueblo se encontraba en medio de sabanas y prados de hierbas, pero no especifica si éstas sabanas estaban a una distancia cercana; y como he mencionado anteriormente, sí hay sabanas en los alrededores del actual pueblo de Colonia Yucatán, pero no están tan cercanas como lo están las sabanas que circundan al pueblo antiguo de Chohuac-há. También mencionaba que Sinsimato se hallaba hacia el norte de Valladolid a dieciséis leguas, lo cual cuando menos concuerda aproximadamente con la ubicación actual de Colonia Yucatán que está al noreste. Otros datos que atraen la atención es que éste era el pueblo más cercano a Chauaca, y en realidad no se reportan más pueblos para ésta época y en ésta región, y en algunos mapas antiguos ya aparece el nombre de Simsimché (Sinsimato) y se trata de uno de los asentamientos más cercanos a Chauaca. Por otro lado se menciona que la gente de Sinsimato tenían guerras en contra de Chauaca, esto nos da una idea que para pelear con un pueblo tan grande y poblado como éste se necesitaba ser también un pueblo de similar tamaño, ya que de otro modo sería más probable que perdieran las batallas, y el único sitio arqueológico que presentaba tales dimensiones en ésta región y que podía competir con él es el área de Sinsimato, el resto de la región lo ocupaban asentamientos de menores dimensiones. Parece haber sido que solamente el sitio de Sinsimato pudo

haber sostenido guerras con Chauaca, aparte de Dzonotaké que también tenían rencillas con él, tal y como lo reporta Oviedo en su Historia General y Natural de las Indias. El encomendero Sarmiento también reporta la riqueza que tenía Sinsimato en cuanto a árboles frutales se refiere, y hay que recordar que en párrafos anteriores mencionamos que los primeros pobladores de Colonia Yucatán atestiguan que "entre las ruinas se encontraban muchos árboles de ciruela y de un fruto llamado polbox".

Por lo anterior es que apoyamos la idea de que Sinsimato, en realidad se ubicaba entre los tres pueblos actuales ya mencionados varias veces en este texto: Colonia Yucatán, La Sierra y Teapa. Oviedo menciona a Sinsimato como un pueblo más grande que Cachi (Nohcachi) y el único asentamiento que se puede reconstruir para ubicar a Sinsimato es el área que ocupan los tres pueblos citados, aunque actualmente no se pueden ver las construcciones mayores, ya que lo único que sobrevive ahora, representa la sombra de lo que fue este poblado, y quedando aún los testimonios de la gente colonizadora de los años 40s del siglo pasado, que mantienen los recuerdos de la grandeza de este importante centro maya que sobrevivió hasta vísperas de la conquista de Yucatán.

El sitio de Km. 11

Para llegar a este asentamiento prehispánico, se toma la carretera Colonia Yucatán-El Cuyo, en dirección a éste último, a un kilómetro después de pasar el pueblo de Moctezuma, se toma un camino al este que conduce a algunos ranchos y a 500 m aproximadamente se encuentra el núcleo de estructuras principales del sitio. Con una buena observación, las estructuras más altas del sitio se pueden admirar desde la orilla de la carretera pavimentada.

El grupo principal consiste de varias estructuras que están dispuestas formando una plaza ([figura 5](#)). El lado norte lo delimita una plataforma alargada de más de dos metros de altura. El oriente está flanqueado por dos estructuras piramidales una cerca de la otra, ambas con alrededor de siete metros de altura ([foto 14](#)).

La pirámide al sur conserva parte de las esquinas redondeadas de los cuerpos piramidales, tanto en la esquina suroeste como en la del noreste ([foto 15](#)).



Foto 14. Vista general de las dos pirámides que delimitan el lado este de la plaza principal de Km. 11.

En la pirámide norte no se pueden apreciar este tipo de esquinas, aunque inferimos que están construidas con el mismo estilo; en la parte superior conserva fragmentos de piso de estuco alisado, y hacia el este se puede ver el alineamiento de la base de la construcción que tuvo en la parte de arriba, se trata de algunas piedras en forma de columnillas bajas que recuerdan en cierta manera el estilo maya Puuc. En la falda oriente de la pirámide norte encontramos una piedra con un orificio al centro de manera similar a los llamados "cortineros" dentro de la arquitectura maya ([figura 4](#)).

Como el sitio se encuentra dentro de un corral de ganado, el paso de estos animales por encima de las estructuras han causado el desplazamiento del derrumbe dejando ver parcialmente los cuerpos de las pirámides y llevando a la superficie bastante material cerámico.

Los lados sur y oeste de la plaza están delimitados por plataformas similares a la que compone el lado norte. Al suroeste de la plaza se encuentra una laguna que aún conserva agua, rodeada de plantas propias de la sabanas ([foto 16](#)). En el extremo norte de la laguna hay un pozo prehispánico con las paredes conformadas por piedras bien labradas.



Foto 15. Esquina redondeada suroeste del cuerpo superior de la pirámide sur del sitio Km. 11.



Foto 16. Laguna al suroeste de la plaza principal de Km. 11. En su extremo norte se encuentra un pozo prehispánico cuyas paredes están conformadas por piedras bien labradas.

Al sur de la plaza principal se pueden notar otras estructuras que en conjunto conforman otra pequeña plaza; al oriente de ésta se halla un edificio piramidal de menor volumen que los dos de la plaza mayor. En ésta otra plaza, en una visita realizada en los años ochentas encontramos un chultún que en éste nuevo recorrido no logramos ubicarlo, quizá por la costumbre que tienen los ganaderos de rellenarlos con piedras y tierra para que el ganado no caiga en él, lo que permite que se pierdan visiblemente.

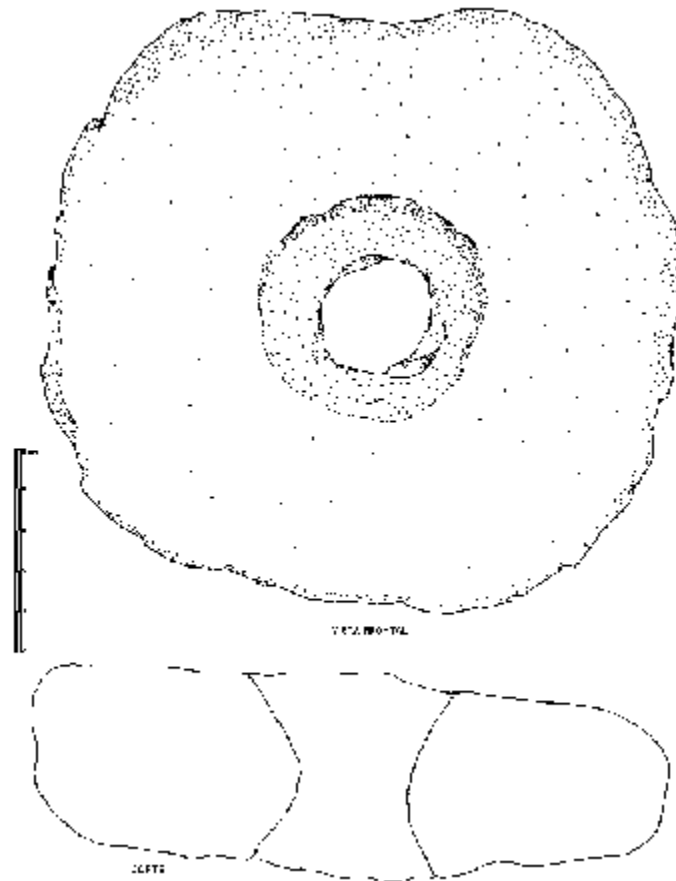


Figura 4. Dibujo frontal y corte de la piedra fragmentada que recuerda las formas de "cortinero" que flanqueaban las puertas de los cuartos mayas. Proviene del sitio Km. 11.

El sitio de KM 11 se encuentra aproximadamente a 4 km al noreste del Cafetal o Chohuac-há, y forma parte de una serie de sitios que están cercanos unos de otros y que probablemente hayan sido parte del asentamiento que conocieron los españoles en su primera entrada a la península de Yucatán con el fin de conquistarla. En este lugar encontramos un fragmento de cerámica presumiblemente colonial, pero necesitamos encontrar otros tiosos para poder hacer inferencias en torno a este hallazgo.

En la época cuando se construyó el paso de la ría para comunicar al puerto de El Cuyo con los pueblos de tierra adentro, fue cuando comenzó la destrucción de este asentamiento maya. Varios camiones de material fueron transportados para rellenar el camino hacia el Cuyo, y aunque ésta destrucción fue paralizada por las autoridades a tiempo, sirvió para empezar la destrucción de otro nuevo sitio con el mismo fin: Sacboh.

El sitio de Don Bon

A este lugar se llega mediante la carretera Colonia Yucatán-El Cuyo, y 500 metros de haber pasado la desviación de la carretera pavimentada que lleva a Dzonot Carretero, se interna hacia los potreros por el lado este de la carretera en un camino hacia un rancho, y siguiendo la cerca de alambre se llega justo a la falda de la estructura mayor del asentamiento, que está a 500 metros del pavimento.

La estructura principal o mayor, aparentemente se trata de una plataforma de 20 x 20 metros que se encuentra en estado grave de destrucción por los constantes saqueos a que ha estado sujeta. En la parte superior parece haber tenido una estructura, ya que el promontorio en sus partes más altas alcanza hasta los 4 metros de altura.

A 100 metros aproximadamente al este, se encuentran dos plataformas más bajas, una es más grande que la otra, que junto con una más que se encuentra en el extremo norte, parecen conformar una plaza ([foto 17](#)).

De este sitio, por la rapidez en que fue visitado, no fue posible encontrar cerámica en la superficie que recorrimos, pero al parecer se ha analizado cerámica correspondiente a los horizontes Cochuah y Hocabá-Tases (Kepecs, op.cit.:207-208).

Según un ejidatario de la región, una aguada se encuentra a 300 metros al norte, y hacia el este hay otra plataforma como a 150 metros (Ibid.).

Tanto la estructura principal como la del lado norte se hallan o están atravesadas por callejones por donde se arrea el ganado, lo que ha contribuido al deterioro de este pequeño sitio.



Foto 17. Estructura mayor del conjunto de la plaza del sitio arqueológico Don Bon.

El sitio de Misnebalam

El sitio arqueológico se encuentra descrito brevemente en Kepecs 1999:211, 261, que consiste en dos plataformas principales de aproximadamente 4 m de altura, con algunos otros basamentos en sus alrededores.

La construcción colonial se distingue fácilmente porque se encuentra en la orilla oeste de la carretera pavimentada Colonia Yucatán-El Cuyo. Se puede notar la estructura de un rancho colonial que aparece en planos del siglo XVII y tal vez hasta antes. Antiguamente existía un camino que lo comunicaba con el asentamiento de Labcah (Solferino) hacia el noreste con rumbo al puerto de Conil; y hacia el sur conectaba con el asentamiento o rancho de Simsimché.



Foto 18. Instalaciones coloniales de Misnebalam, a la izquierda se puede ver la noria.

La estructura colonial de Misnebalam tiene una casa principal con dos cuartos de aproximadamente 4 x 4 metros cuyo techo se ha derrumbado; inmediatamente al sureste sobre una plataforma de cerca de dos metros de altura, pegada a la casa principal, se encuentra una noria donde obtenían agua dulce los moradores del lugar ([foto 18](#)).

Actualmente este lugar se encuentra dentro de un potrero perteneciente a Rancho Alegre, 10 km al noroeste de Colonia Yucatán.

El sitio de San Pedro Bacab

Este sitio se encuentra a 7 km en línea recta al noreste de la Colonia Yucatán. Se llega utilizando la carretera pavimentada Colonia Yucatán-El Cuyo y hay que desviarse hacia el este en el pueblo de Samaria por una carretera blanca hasta llegar al pueblo actual de San Pedro Bacab a poco más de 8 kilómetros de distancia. De este pueblo se llega a la zona arqueológica caminando aproximadamente un kilómetro hacia el noroeste por medio de veredas utilizadas por los campesinos del lugar.



Foto 19. Plataforma habitacional del sitio San Pedro Bacab.

Se trata de un sitio relativamente pequeño que tiene una estructura principal de 4 metros de altura y de 15 metros por lado. Al noroeste de ésta se encuentran dos estructuras de menores dimensiones, una de las cuales presenta un pozo de saqueo.

Más hacia el norte del lugar pueden verse restos de plataformas habitacionales bajas ([foto 19](#)), así como un cenote que abastecía de agua dulce al asentamiento prehispánico, y que actualmente es utilizado para el servicio de los campesinos y pequeños ganaderos ([foto 20](#)). Cerca de este cenote y en la falda de una plataforma se encontró el fragmento de un metate.



Foto 20. Cenote que abastecía a la población prehispánica de San Pedro Bacab, y que es utilizado actualmente.

El sitio de Rancho Grande

Se encuentra a poco más de 5 km al noreste de la Colonia Yucatán. Aproximadamente a 4 km de distancia tomando la carretera blanca Colonia Yucatán- Manuel Cepeda Peraza (antes Maderas Blancas) hay una desviación hacia el norte que conduce al pueblo actual de Rancho Grande; de éste pueblo, el sitio arqueológico se encuentra al suroeste tomando un camino que lleva a un rancho atravesando las estructuras principales del asentamiento prehispánico ([foto 21](#)).

Del núcleo principal sobresale una gran plataforma de aproximadamente 70 m de largo por 40 m de ancho. Es notable que se trata de una base de alrededor de 5 m de altura, de la cual en el extremo noroeste se encuentra una estructura en la parte de arriba que se levanta a tres metros más, sumando una altura total este edificio hasta 8 metros aproximadamente.



Foto 21. Camino que atraviesa las estructuras principales del sitio arqueológico rancho grande. A la derecha se puede ver el montículo de mayor volumen del asentamiento.

Al frente de este gran edificio, al sur, hay una estructura piramidal de menor altura de la cual solo se puede observar el núcleo y derrumbe de las piedras que lo conformaban.

Al noreste se encuentra otra estructura grande del sitio, pero tampoco quedan restos visibles de su arquitectura original ([foto 22](#)). Más al noreste de ésta última, aproximadamente a 100 metros se encuentra un cenote, quizá la fuente principal de abastecimiento de agua dulce de los habitantes del lugar en la época prehispánica (foto 23). Pero no se trata de la única fuente de agua, ya que en un cuadrante de 500 x 500 m que encierra las estructuras principales del sitio, se encuentran por lo menos seis cenotes, unos se hallan en cuevas y otros están a la intemperie.



Foto 22. Estructura que se encuentra al noreste de la plataforma principal de Rancho Grande.



Foto 23. Cenote que parece ser la fuente principal de agua que utilizaba la población prehispánica de Rancho Grande.

Se pueden notar grupos de estructuras hacia el sureste que van conformando patios o plazuelas. Y más hacia el suroeste se pueden encontrar estructuras de 4 m de altura a una distancia de hasta 400 m o más.

El mismo rancho moderno donde se encuentra inmerso este sitio arqueológico, se abastece de agua en un cenote que fue utilizado en la época prehispánica; este cenote estaba a manera de pozo con una tapa redondeada de piedra que fue retirada para instalar tuberías para el bombeo de agua.

El sitio de Teapa

El asentamiento arqueológico de Teapa se encuentra un poco al norte del pueblo actual del mismo nombre, se llega tomando la carretera pavimentada Colonia Yucatán-Kantunilkín y se encuentra a 3 kilómetros del primero hacia el sureste.

Este sitio parece ser el que describe Coe II en los años cincuentas del siglo XX (Coe, op.cit.). Hoy solamente es posible observar varias plataformas habitacionales distribuidas en las diferentes parcelas del pueblo. Coe reporta una subestructura con esquinas redondeadas ya descrita en el apartado sobre Sinsimato. Es decir, antiguamente y hasta ahora, para llegar al lugar donde se encontraba el grupo mayor de estructuras, una persona podía ir por dos caminos, uno desde la Colonia Yucatán y el otro por el pueblo de Teapa, aunque se trataba en realidad del mismo sitio, por eso es la confusión de los investigadores; aunque aquí se tomó como otro sitio, en realidad formaba parte de Sinsimato, al igual que los vestigios tomados como "Amado León" por la investigadora Kepecs (Kepecs, op.cit.).

Posterior a la visita de Coe, como he dicho anteriormente, la subestructura reportada por él se destruye por completo, dejando solamente huellas de escombros de la estructura y parte de alineamientos basales que apenas reflejan lo que fueron en la época prehispánica y en el momento en que llegó Montejo el Adelantado en 1528.

Tanto al este como al oeste es posible hallar cenotes en forma de cuevas en caída libre dejando un espacio de dos metros hasta el espejo de agua desde la superficie natural del terreno.

Es muy posible que Roys (Roys, op.cit.) haya conocido parte de este sitio, así como parte de un antiguo rancho llamado Sinsimché, aludiendo al nombre del antiguo asentamiento de Sinsimato.

Durante nuestra visita al lugar, un habitante del pueblo actual de Teapa, nos proporcionó un artefacto que consiste en un hacha de piedra verde, que fue recuperado en una de las plataformas habitacionales que se hallan al norte del mismo. ([foto 24](#)) ([figura 6](#)).



Foto 24. Fragmento de hacha de piedra verde que proviene de una estructura al norte del pueblo actual de Teapa.




Figura 6. Dibujo del hacha de piedra verde proveniente de la zona de Teapa.

El sitio de Conil (Chiquilá)

El nombre verdadero de éste lugar posiblemente sea Conil. Aunque hay otros nombres que se refieren al mismo lugar: Comi, Coni, Chiquilá.

El nombre de Conil parece corresponder al término maya para señalar actualmente alguna cosa que termina de manera más angosta, es decir, que un extremo es menos ancho que el otro. Quizá era el mismo término para designar geográficamente a una punta de tierra de la costa, o bien de una entrada.

Este sitio, cuya posición estratégica ofrece un gran apoyo a la navegación, está contiguo a una caleta arenosa en la cual pueden atracar las embarcaciones y que no es afectada por la vaciante (Romero y Gurrola, 1995:460-462).

El núcleo principal del sitio se encuentra al costado este de la carretera Kantunilkín-Chiquilá a 800 metros aproximadamente de distancia y a 1.8 km antes de llegar a la costa. El asentamiento abarca desde el límite de tierra firme, cerca de la Boca de Conil y de la laguna del mismo nombre, y se extiende hacia el interior desde la orilla del mar hasta una distancia de 3 km llegando al pueblo actual de San Eusebio.



Foto 25. La gran plataforma, estructura de mayor volumen del sitio de Conil o Chiquilá y que forma parte del núcleo principal.

El núcleo principal tiene un área de 500 x 400 m, del que sobresale una gran plataforma de 70 x 70 m y de 5 m de altura ([foto 25](#)), en la parte superior aun conserva dos basamentos, uno al oeste y otro al este, éste último de menores dimensiones que el primero, uno alcanza los 4 m de altura y el otro solamente 2 m. En la construcción del lado este todavía se conservan restos de muros de mampostería con piedras labradas, hay fragmentos de caracol mezcladas con el mortero del núcleo de las paredes. La gran plataforma parece estar pegada a otra hacia el este o probablemente forma parte de la misma pero a un nivel inferior, lo que extendería sus dimensiones ya mencionadas.

Al sureste de la gran plataforma se observa una estructura piramidal de más de 8 metros de altura y de 30 m por lado ([foto 26](#)), y hacia el norte se encuentran tres plataformas bajas. Al extremo sureste hay tres montículos y el más grande de ellos mide aproximadamente 10 m de altura y 15 x 15 m como base; se trata sin duda alguna de una pirámide y todavía tiene restos de piso de estuco alisado y muros de un cuarto en la parte más alta. Hacia su costado sur hay dos montículos con 5 m de altura cada uno. A los alrededores se pueden ver varios montículos que por sus dimensiones parecen tratarse de plataformas que sostuvieron casas de materiales perecederos.



Foto 26. Estructura piramidal ubicada en la esquina sureste de la gran plataforma, en el sitio de Conil.

Entre los grupos cerámicos observados en Chiquilá figuran los denominados Vista Alegre, Sabán, Sierra, Mama rojo y Navulá; que evidencian una ocupación bastante larga que va desde el Preclásico tardío hasta el Postclásico (Ibid.).

Sanders excavó dos trincheras de exploración en la gran plataforma y el primer estrato arrojó materiales propios del periodo Postclásico. Entre los materiales hallados están lo que él denomina Chiquilá censer, Tacna rojo, Vista Alegre estriado, Chiquilá variegated, miscellanius unslipped red ware, Tacna plain estriado y policromías regionales (Sanders 1957: 192-193).

La discusión en torno a la ubicación del puerto de Conil no es nuevo, puesto que antes ya había sido ubicado también como el sitio de Vista Alegre, pero como menciona Andrews, el sitio que con más seguridad pertenece a Conil es Chiquilá (Andrews, 1998: 1).

Posterior a la conquista, el puerto de Conil siguió funcionando como tal, aunque sufriendo reducciones de la cantidad de habitantes a principios de la época colonial. En 1549 tenía aproximadamente 360 gentes de las cuales 80 eran tributarios, y para 1565 la población estaba compuesta por solamente diez casas (Ibid.: 2).

La posición donde se encuentra el sitio de Conil lo convirtió en la época prehispánica en un asentamiento clave en las rutas de comercio y navegación, tanto para la costa como para los pueblos de tierra adentro. Su ubicación al sur de la laguna o bahía del mismo nombre, donde las aguas están más tranquilas, facilitaban la navegación y permitían resguardo a las embarcaciones en caso de temporales adversos. Por otro lado, al este de Conil se encuentra la sabana conocida como La Zanja que conecta con la costa y se adentra al interior de la península; posiblemente en épocas cuando ésta alcanzaba su mayor nivel de agua también daba acceso a las embarcaciones pequeñas a sitios como Monte Bravo y San Ángel y todos los demás que se encontraran a lo largo de la sabana.

Conil no tenía problemas de abastecimiento de agua dulce puesto que en el área se encuentran hasta la actualidad los manantiales que emergen entre el agua salada conocidos como "ojos de agua". Por lo tanto es notable que se trató antiguamente de un gran puerto que era paso obligado para los navegantes, ya sea para abastecerse continuando su camino hacia la costa del golfo o del caribe o bien para comprar o vender productos diversos, o finalmente para visitar el lugar y admirar los grandes templos del puerto más próspero y más grande de toda la costa yucateca.

Para llegar al puerto de Conil durante la época colonial, se tomaba un camino que necesariamente pasaba por el pueblo de Nocachí.

En el primer intento de conquista de Yucatán hacia 1528-1529 a cargo de Montejo el Adelantado, éste personaje descansa con sus hombres durante dos meses en este puerto, antes de dirigirse hacia tierra adentro, en dirección a Cachi (Nohcachi) (Oviedo, op.cit.).

El sitio de Kantunilkín

Otro nombre que se refiere al mismo lugar es Cantaniqui.

Kantunilkín es un sitio prehispánico cuyas estructuras principales se encuentran inmersas en los terrenos de las casas de la actual población. Desafortunadamente solo se pueden notar restos de dos estructuras monumentales, una de ellas se encuentra al norte del antiguo campo de béisbol y el otro se puede notar 60 m al este del primero, ambas están en un grado avanzado de saqueo y destrucción, por lo que solamente se ven como dos montículos de escombros ([foto 27](#)).

La excavación que realizó Sanders en este sitio fue en una estructura circular de tres metros de altura y que se encuentra ubicada 500 metros al noreste de las dos estructuras principales ya mencionadas que conforman el grupo principal del asentamiento. Durante las exploraciones se obtuvo material cerámico catalogado por Sanders como Tulúm buff paste censer, Chiquilá Variegated, Tacna plain striated y policromía regional típica del horizonte Tzacol. También se excavó otra plataforma al oeste del mismo grupo principal (Sanders, op.cit.: 199-200).



Foto 27. Estructura parcialmente destruída que se encuentra inmersa en el actual pueblo de Kantunilkín.

El primer encomendero de este pueblo fue Juan Vellido. Según este señor, Kantunilkín se encontraba relativamente cerca del puerto de Conil y en tiempos de su encomienda tenía 120 tributarios (Garza, op.cit.:Rel. de Kantunilkín).

El sitio de Labcah (Solferino)

El sitio arqueológico de Labcah se encuentra en el pueblo actual de Solferino, y se llega tomando la carretera pavimentada Kantunilkin-Chiquilá encontrándose aproximadamente a 28 km del primero hacia el norte. Las estructuras principales, según Sanders, eran dos montículos alargados.

En la visita que hicimos al sitio no encontramos tales estructuras –esto no significa que no existan,– pero es notable que se encuentran plataformas habitacionales entre los terrenos de las casas, y también se han destruido muchas de éstas por el crecimiento del pueblo actual. Al llegar al pueblo de Solferino, nos enteramos que se había agrandado recientemente el terreno plano del campo deportivo que se halla en la salida norte del pueblo, en cuya acción de crecimiento se había destruido una pequeña estructura donde fueron hallados varios artefactos prehispánicos por los habitantes de este pueblo, de las que solo nos dieron a conocer algunas que consisten en cuentas de caracol finamente trabajadas y un pectoral de concha con incisiones en forma estrellada; también nos proporcionaron una cuenta de concha proveniente del sitio de Monte Bravo, ubicado a 6 km al este de Solferino ([figura 7](#)).

Hacia 1846, según un censo de ése año, Labcah o Solferino tenía 136 habitantes y pertenecía al curato de Tizimín (Brito, sin fecha: 35).

El sitio 1

Se encuentra a poco más de 9 kilómetros en línea recta al noreste de Colonia Yucatán. Se llega tomando la misma carretera que lleva al sitio arqueológico de Rancho Grande, y se halla después del actual pueblo de Manuel Cepeda Peraza (Maderas Blancas) a dos kilómetros al noreste. Se ubica fácilmente debido a que los vestigios se encuentran a ambos lados del camino blanco, tanto al norte como al sur.

La estructura principal se encuentra hacia el este de la carretera a una distancia de 50 metros y es notable desde ésta ([foto 28](#)). Se trata de una plataforma de alrededor de tres metros de altura con dimensiones de 15 metros de largo por 10 metros de ancho, cuyo eje longitudinal es este-oeste. Fue en los alrededores de esta plataforma de donde se obtuvo la pequeña muestra de cerámica de superficie que fue analizada. Esta estructura se encuentra en el potrero de un rancho.

En el lado frontal de esta estructura principal, al norte de la carretera, hay una rejollada no muy grande. Al este de la rejollada se pueden ver varias plataformas bajas, hallando en una de ellas el fragmento de un metate. También en el área contigua de la plataforma principal se encuentran otras estructuras más pequeñas que quizá conformaban un área habitacional en conjunto.

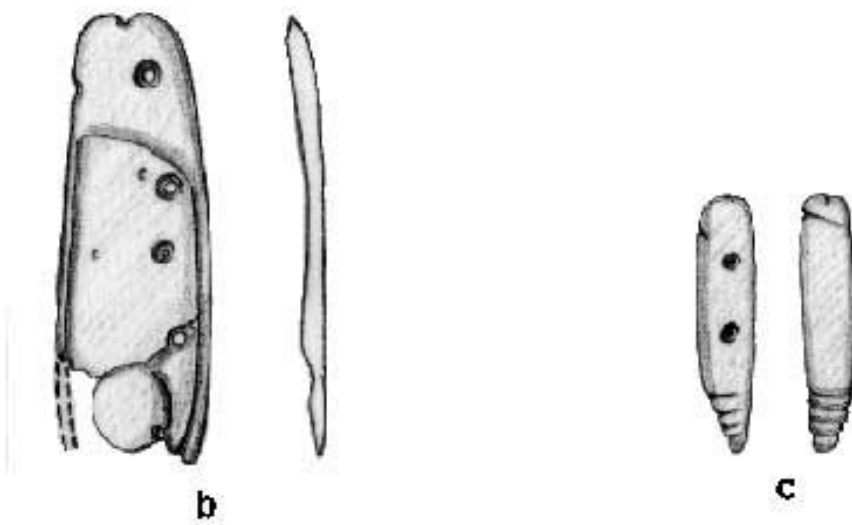
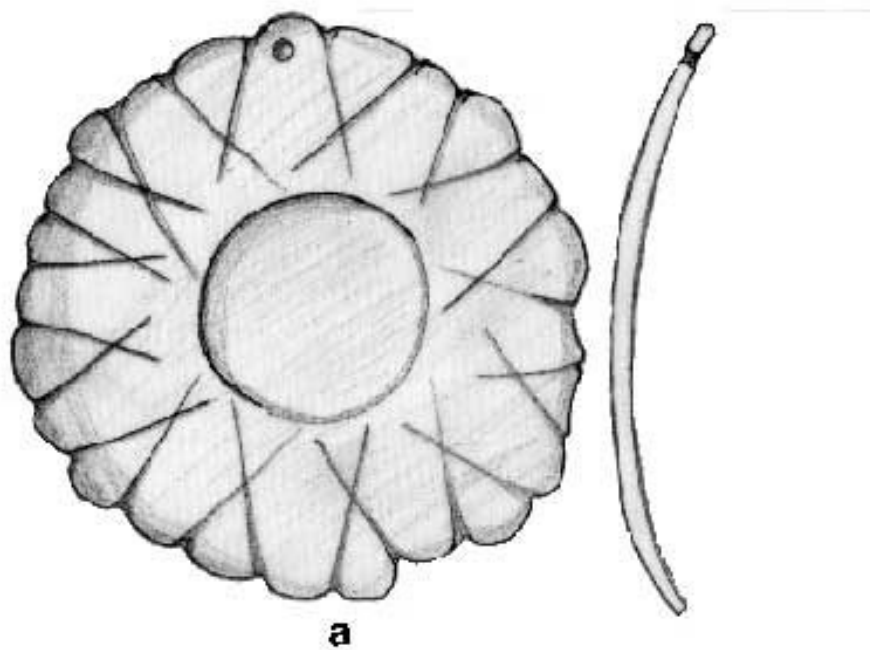


Figura 7. Artefactos encontrados en poder de particulares del pueblo de Solferino, a) Pectoral de concha de Solferino, b) Pendiente de concha del área de Monte Bravo, y c) Cuenta de caracol de solferino.



Foto 28. Estructura principal del Sitio 1, al sur del camino.

El sitio 2

Para llegar a este sitio arqueológico se continúa por el mismo camino pasando por el sitio 1 y tomando rumbo al este hacia el pueblo de San Arturo, a una distancia de 8 km, se encuentra a ambos lados del camino los vestigios de este asentamiento.

Las estructuras se encuentran dentro del potrero de un rancho cuyos propietarios radican en el pueblo de San Arturo. En la orilla sur del camino se pueden ver dos promontorios de escombros correspondientes a una estructura prehispánica. En una primera instancia, parecen ser dos plataformas separadas por escasos metros, pero de acuerdo a los habitantes de la región, en realidad se trataba de un solo edificio que tuvo una altura aproximada de 6 metros y que fue destruido por una maquinaria pesada cuando se abrió el camino en la década de los ochentas del siglo pasado; en realidad se trataba de la estructura de mayor volumen de este lugar ([foto 29](#)).

Otras estructuras fueron afectadas a 60 m de distancia al oriente de la estructura ya descrita y al parecer se trata de dos plataformas alineadas de norte a sur. Aún se pueden ver otras plataformas probablemente de origen habitacional, pero más pequeñas que las anteriores, en los terrenos aledaños al noroeste del núcleo principal del asentamiento maya.

No fue posible hallar alguna fuente de agua dulce, pero podría ser que el rancho cercano a los edificios haya utilizado algún cenote o pozo propio de la época

prehispánica. La ubicación de este asentamiento corresponde a la punta de una sabana alargada que llega incluso hasta la costa norte, pasando por los sitios 5 (Nuevo León) y 20 también mencionados en este trabajo.



Foto 29. Estructura mayor del asentamiento prehispanico del Sitio 2, que fue destruida en la década de los 80s.

El sitio 3

En realidad, no se pudo corroborar si este lugar corresponde a un sitio prehispanico. Para llegar a éste se toma el mismo camino que va a San Pedro Bacab y a una distancia aproximada de 7 km de la carretera pavimentada Colonia Yucatán-El Cuyo, se puede ver un cenote cuadrado en la orilla sur del camino. En esta fuente de agua se ve que habitan peces y grandes tortugas. En el área contigua al cenote se vieron elevaciones de terreno natural, que durante nuestra visita, no fue posible corroborar de que fueron utilizados como base para la construcción de casas de materiales perecederos prehispanicas.

El sitio 4 (Nohcachí)

Su nombre verdadero hasta ahora es desconocido. Otros nombres que se refieren posiblemente al mismo lugar son: Cachi, Nocachi, Nocaché, ¿Tequeaque?, ¿Atequeaque? y ¿Yocajeque?.

El sitio de Nohcachí se encuentra a 12 km en línea recta hacia el este de Colonia Yucatán y a la misma distancia y también en línea recta pero hacia el noroeste desde el pueblo Kantunilkín. Al sitio arqueológico se llega tomando la carretera Colonia Yucatán-Kantunilkín, con dirección a éste último, y pasando la frontera hacia Quinatana Roo, a la mitad del camino ya mencionado se toma una desviación al norte que corresponde a un camino blanco (el poste # 217 de la CFE es un buen indicador para saber el camino en el cual hay que desviarse), se avanza 4 km aproximadamente y se encuentran unas casas viejas que pertenecen a ranchos de la región. Uno de éstos ranchos lleva el nombre antiguo de Nohcachí que pertenecía antes a un poblado, aunque en los planos del INEGI aparece como Nocaché. Los grupos de estructuras se pueden observar a ambos lados del camino y están cubiertos de árboles más grandes que en el resto del área.



Foto 30. Parte superior de la pirámide sur del grupo principal de Nohcachí.

Los primeros datos sobre este asentamiento aparecen en los diversos relatos sobre la historia de la conquista española, y Oviedo es el cronista que mas detalles nos da sobre este pueblo, cuya característica que les atrajo fue su extensión y gran actividad comercial. Supuestamente en ese pueblo había una gran placa (plataforma) con un poste alto sembrado sobre ésta a manera de un mástil que era donde castigaban atando a los infractores como serían los adúlteros y ladrones, y a éstos los amarraban unas veces hincados y en otras ocasiones parados. Había también mucha gente haciendo transacciones y tenían un gran mercado con muchos tratantes (vendedores y consumidores) ofreciendo varios productos y mercancías: bastimentos y cosas de comer. Los españoles observaron a cierta gente que regía el lugar mediante una variante de alguaciles y jueces, que poseían una casa junto al mercado a manera de consistorio en donde se trataban los problemas al mismo tiempo que acontecían, dando a cada una de las partes que reñían lo que le correspondía justamente (Oviedo, op.cit., III: 229-230).

Después de dos días de descanso en Nohcachí, la expedición española se dirigió a otro pueblo más adelante que era más grande de los que habían visto y que llevaba el nombre de Cincimato (Sinsimato). (Ibid.)

Los vestigios arqueológicos de Nohcachí en la actualidad, aunque muy saqueados, todavía dan muestra de su antigua grandeza. Por lo menos hay cuatro grupos principales de estructuras monumentales en un área de poco más de 500 x 500 metros con plataformas menores en los alrededores de éstos, así como pozos y rejolladas ([figura 8](#)).

Probablemente el conjunto más grande y principal es el que está al noreste, y aunque debido al estado en que se encuentra es difícil de definir que forma tenía, se puede inferir que se trataba de una plataforma grande de poco más de dos metros de altura, la cual presenta en la parte superior evidencias de que tuvo unas construcciones, tal vez de cuartos con mampostería en las paredes y techo de material perecedero. Hacia el noreste de la plataforma, pegada a ésta, hay un edificio piramidal de alrededor de 8 metros de altura que tampoco a estado a salvo de los saqueadores; todavía en los niveles superiores se pueden parte de los muros de contención del sistema constructivo, y hay áreas donde hay piedras unidas con mortero (foto 30). Una pirámide similar a ésta última se ha identificado a escasos diez metros al norte.

Otro grupo de estructuras es el que está al sureste como a 600 metros del conjunto principal, del que sobresale una pirámide de aproximadamente 6 metros de altura con algunas estructuras menores a su alrededor ([foto 31](#)).

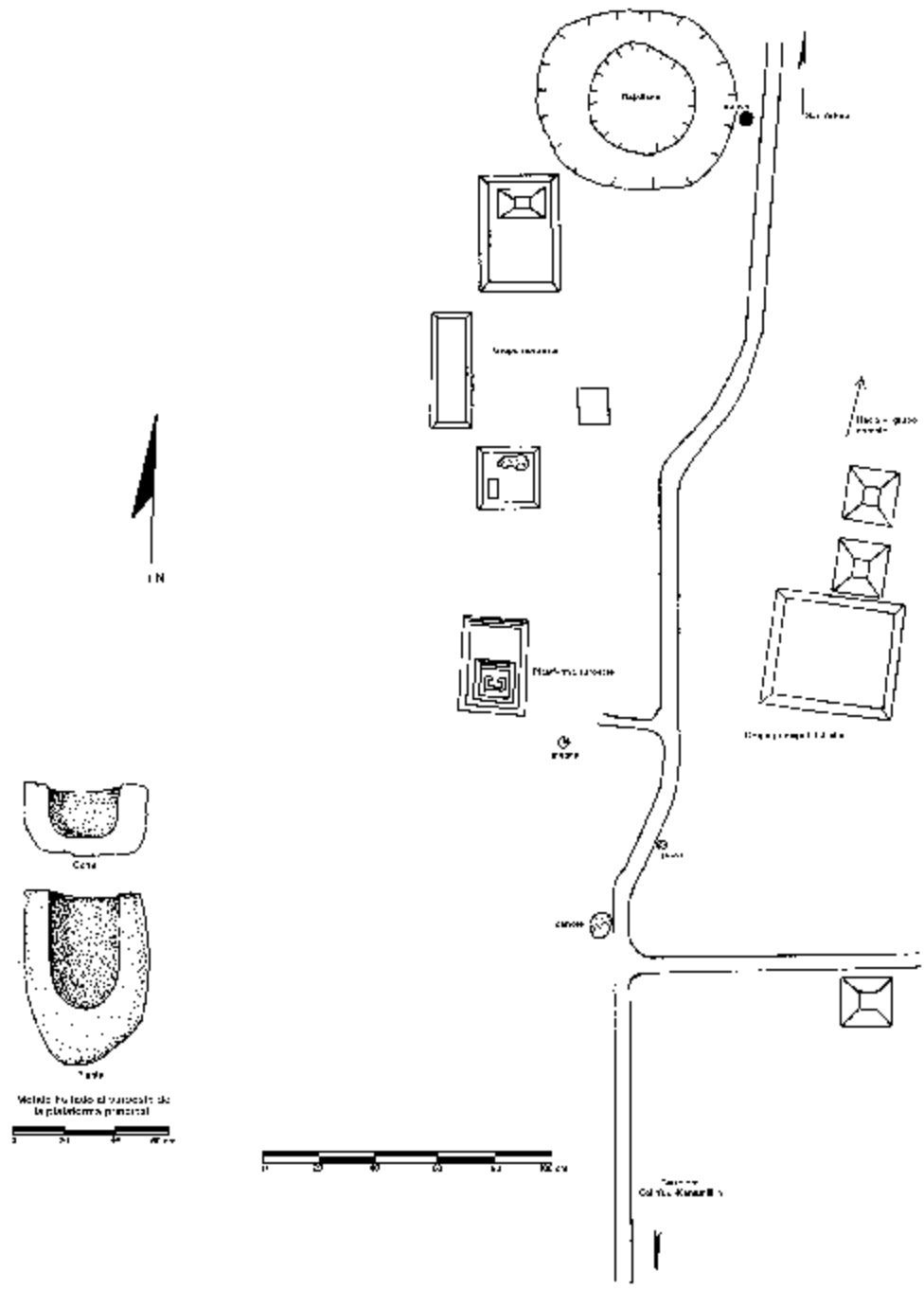


Figura 8. Croquis del asentamiento de Nohcachi.



Foto 31. Estructura piramidal más grande del grupo al sureste del núcleo principal de Nohcachí.

Al suroeste encontramos otro grupo de montículos, del que llama la atención una gran plataforma de dos niveles con escalinatas mirando hacia norte y soportando en la parte más alta los restos de lo que fue un cuarto que tal vez sirvió como adoratorio; éste edificio es el más conservado que se ha hallado hasta ahora en el sitio ([foto 32](#)).

Y dirigiéndose 200 metros hacia el norte hay otra plataforma de similares dimensiones pero más saqueada, y tiene una sacabera hacia el lado norte. Esta construcción forma una plaza de aproximadamente 40 x 80 metros junto con otra construcción alargada que limita el lado oeste y un pequeño montículo con parte de una cueva o sacabera que limita el extremo este; mientras que el norte está delimitado con otra plataforma en cuya parte superior norte se levanta una estructura piramidal de aproximadamente 5 metros de altura. Al noreste de esta plataforma con pirámide se encuentra una rejollada grande y profunda con una cueva en la orilla este al nivel natural del terreno.



Foto 32. Estructura principal del grupo suroeste de Nohcachí.

Aproximadamente a 200 metros al noreste del grupo principal se halla un conjunto de estructuras monumentales que consiste en dos grandes plataformas de poco mas de dos metros de altura. La del lado oeste sostiene una construcción de 4 metros de altura que delimita parcialmente el lado norte de la misma; pegada a ésta hay una construcción más baja y alargada que completa los límites del lado norte de la plataforma. En cuanto a la plataforma del lado este, tiene en la parte de arriba, cuartos que ocupaban las cuatro orillas de la misma. A menos de 100 metros en dirección noreste de este gran conjunto, hay un pequeño grupo que forma una plazuela o patio, cuya estructura principal se encuentra limitando el norte, construcciones de menos volumen delimitan los lados restantes. Al este de este pequeño grupo se puede ver una

sabana honda que en algún tiempo pudo haber sido una gran laguna que abastecía de agua dulce al lugar; incluso podría apoyar la idea de que se trata del sitio de Yocajeque ("Yoh cah ek") mencionado en la relación de Valladolid, lugar donde cayó una estrella grande y formó una laguna (Garza, op.cit., II:33). Yoh cah ek parece ser un punto de referencia en el siglo XVI para delimitar los terrenos que pertenecían a Chohuac-há en el año de 1543 cuando se funda la Villa de Valladolid (Ibid).

Al sur del corral principal del rancho Nohcachí hallamos un fragmento de metate, y se recolectó cerámica para analizar en parte del área superficial del lugar ([foto 33](#)).



Foto 33. Metate hallado en terrenos del rancho actual de Nohcachí.

En realidad, este sitio arqueológico es muy extenso en comparación a los otros que se describen en este reporte y que se han hallado en esta zona, por lo que parece indicarnos que es el sitio candidato más seguro a ser el asentamiento de Cachi del que hallaron los españoles después de hacer dos meses en el puerto de Conil y adentrarse a la península para continuar con la conquista en 1528. Esto también se apoya el que el lugar donde se haya este sitio, un rancho aún conserva el nombre antiguo de Nohcachí como ya se dijo anteriormente.

Según los testimonios de los dueños actuales del rancho Nohcachí, éste lugar era paso obligado para toda aquella gente que iba hacia el puerto de Chiquilá (Conil), es decir, desde tiempos antiguos ya existía un camino que se dirigía hacia la costa, antes del que se usa ahora que es la carretera Kantunilquín-Chiquilá.

Por otro lado, surge una discusión en torno a que si el asentamiento se trata en realidad del legendario Cachi de los historiadores españoles o es uno de los tantos sitios que se encuentran en las inmediaciones de esta zona.

El nombre Cachi o Nocachi parece derivarse en realidad de otro nombre, ya que puede ser una pronunciación diferida del verdadero nombre maya. Nocachí es la palabra más completa que se ha utilizado para designar a este pueblo. Otra sugerencia tal vez más acertada podría ser la de Yoh Cah Ek, lugar mencionado como referencia limítrofe de la provincia de Valladolid en la relación de 1579 referente a la misma (Ibid.). En realidad en la relación se menciona como Yocajeque y la autora reconstruye el nombre como Yoh Cah Ek en maya; y lo que es de interés en este documento es que después de mencionar este nombre se hace referencia al puerto de Conil como último punto de tierra firme, y ahora sabemos que Nocachí estaba camino al puerto de Conil para esta época, además de que fue un sitio importante, ya que es por donde pasaron los conquistadores en su primera incursión por el oriente.

Si tomamos la relación de Atequeaque también de 1579, nos damos cuenta que la autora de la Garza lo toma como si se tratara del pueblo de Cehac, ¿no se tratará del sitio Yocajeque nombrado en la relación de Valladolid?

Hasta hoy, la ubicación del llamado pueblo de Cehac es dudosa y solamente se sabe que se hallaba a cuatro leguas de su cabecera doctrinal que era Chancenote, y que estaba en un punto del camino real del pueblo y puerto de Conil. Con estos datos, algunos investigadores situaron al supuesto pueblo de Cehac en el mapa en un punto como ubicación probable (Roys, op.cit: fig. pág. 102; Garza, op.cit., II: fig. pág. 440), y ésta ubicación se aproxima al área del sitio arqueológico de Nohcachí que se ha descubierto recientemente.

El sitio de Nohcachí, si es que se trata del asentamiento de Cachi de los documentos relacionados a la conquista, concuerda con la ubicación que se da para Tequeaque en la relación del mismo pueblo: cuatro leguas (unidad de medida muy relativa) de Chancenote con dirección al puerto de Conil. Si esto resultara de esta manera, entonces el nombre de Cehac reconstruido por la autora de la Garza en consecuencia se trata en realidad del pueblo de Nohcachí. No estamos diciendo que Cehac no exista, sino que podría tratarse de dos lugares diferentes; pero hasta hoy, solamente se sabe casi con toda certeza que Nohcachí era el pueblo que se hallaba en el camino rumbo a Conil.

Por lo tanto, si Tequeaque y Nohcachí resultaran ser el mismo pueblo en realidad, entonces éste formó parte de la cabecera doctrinal de Chancenote en una época al igual que Sinsimato (ambos sitios se hallan a similar distancia de Chancenote en línea recta), y eran adoctrinados por franciscanos que tenían como base dicha cabecera. El pueblo estaba asentado en una montaña (término que se utilizaba para referirse a bosques de árboles altos) y tenía una Iglesia de material percedero y habían ornamentos de seda en su sacristía. Había un maestro de capilla con cantores del mismo pueblo. El pueblo contaba con 400 tributarios y para 1579 solo existían 28 que tributaban 50 ducados al año, era un pueblo de tierra muy fértil y abundaban lo

recursos para la subsistencia, incluyendo muchos árboles frutales (Garza, op.cit.: 284, Rel. de Atequeaque).

A mediados del siglo XIX se escribe el llamado álbum corográfico de Yucatán, cuyo autor probablemente fue Don Juan Pío Pérez, tal y como lo sugirió el mayista Alfredo Barrera Vázquez antes de que falleciera. Esta obra, por cierto inconclusa, lleva el nombre de Diccionario Corográfico Estadístico de Yucatán, y solamente llegaron a escribirse o asentarse ranchos, haciendas, pueblos, etc. cuyos nombres empezaran de la letra "A" a la "G". En este diccionario aparece el nombre de Cachi, mencionado como un rancho que tenía 20 habitantes y pertenecía al pueblo de Labcaj (Solferino) en el partido de Tizimín. Estos datos pueden fecharse entre 1825 y 1845 (Brito, op.cit.: 27-28).

En la actualidad, en el sitio de Nohcachí se pueden observar muchos árboles de ramón que sobrevivieron al fomento de los potreros como ganado, éstos se hallan sobre los vestigios que aún quedan del asentamiento arqueológico. En el área se encuentran cenotes, pozos prehispánicos y rejolladas grandes.

El sitio 5 (Nuevo León)

El sitio arqueológico de Nuevo León se sitúa a un kilómetros de distancia del pueblo actual del mismo nombre y se encuentra en los terrenos correspondientes a potreros de dos ranchos del pueblo. Al lugar se llega tomando la misma carretera que lleva al sitio de Rancho Grande y el sitio 1, pasando a éste último y después del pueblo de Santa Clara, hay un entronque hacia el norte que conduce a los asentamientos modernos de San Isidro y Nuevo León, éste último se encuentra a 7 km de tal desviación, y de aquí se toma un camino que lleva al rancho en el lado noroeste que se conoce con el mismo nombre que el pueblo, en donde ya se pueden notar las estructuras monumentales del sitio arqueológico al norte de las instalaciones de dicho rancho.

El núcleo central del asentamiento se compone de cuando menos seis estructuras grandes que ocupan un espacio de aproximadamente 80 x 70 metros que en conjunto forman una gran plaza ([figura 9](#)). La plaza parece estar conformada por una plataforma o nivelación baja, según lo indicios hallados en la esquina suroeste de la misma, donde aún es posible ver parte de una alineación de piedras grandes que parecen unir a dos edificios.

La estructura que delimita a dicha plaza por el costado sur parece ser la de mayor volumen y altura. Se trata de una plataforma de aproximadamente 40 x 60 m con 5 m de altura y con eje longitudinal sur-norte, en cuyo extremo sur, sobre ésta, se levanta una estructura piramidal con restos de los muros de un cuarto en la parte más alta, es muy probable que su acceso principal por medio de escalinatas se encuentre al norte. El edificio alcanza una altura total de 8 ó 9 metros. En la falda sur del montículo se

encuentra una rejollada con un pozo prehispánico en el extremo oeste ([foto 36](#)), que servía como fuente de abastecimiento para la parte central del sitio ([foto 34](#)).

Hacia el lado oeste de la plaza, a 20 m de la estructura mayor, se delimita parcialmente con un edificio piramidal de 7 m de altura con un cuarto anexo al costado norte del mismo, tal vez abovedado ([foto 35](#)). El resto está delimitado con dos plataformas más que de entre ellas existe un espacio donde se encuentra una segunda rejollada.



Foto 34. Estructura mayor de la plaza central del sitio 5 (Nuevo León). Se puede notar el saqueo reciente de la misma.

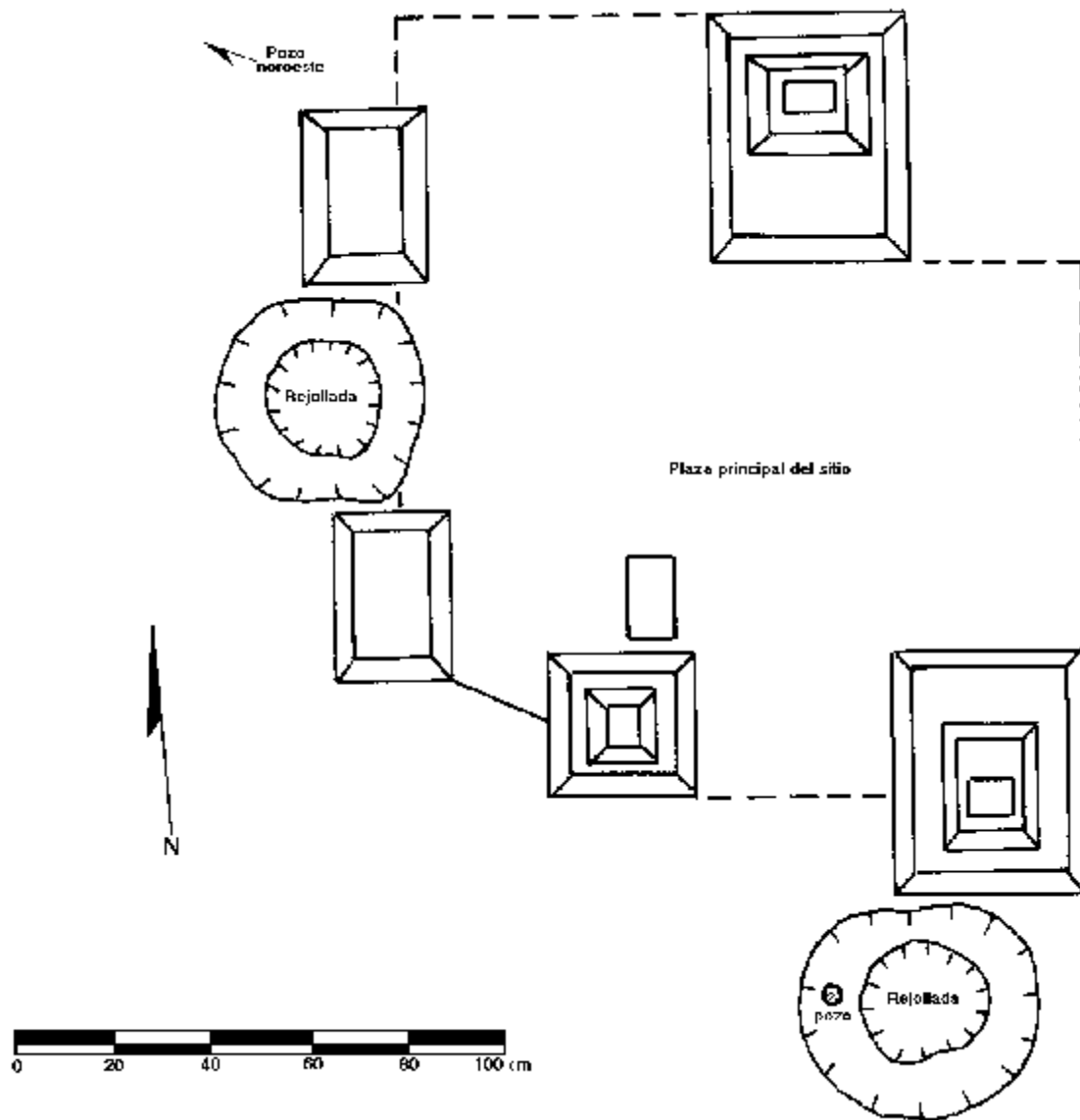


Figura 9. Croquis del núcleo principal de nuevo León o sitio 5. Corresponde a una plaza que congrega a las estructuras más grandes del asentamiento.



Foto 35. Pirámide con estructura anexa de la plaza central del sitio 5 (Nuevo León).



Foto 36. Cenote prehispánico ubicado en la rejollada contigua al sur de la estructura principal de la plaza de Nuevo León.

Otra construcción que sobresale por su tamaño y altura es la que cierra parcialmente el lado norte de la plaza, es de aproximadamente 50 x 40 m de extensión con una altura cercana a los 8 m. Es una plataforma de 4 m de altura que sostiene una estructura piramidal en el extremo norte, de manera similar a la construcción del lado sur de la misma plaza, pero más cuadrada.

Durante el recorrido se observaron varios montículos en los alrededores del núcleo principal, y aún fuera de éste como a 800 m. Dentro del pueblo de Nuevo León se encuentra un basamento de cerca de 4 m de altura. Hacia el noroeste como a 150 m del núcleo principal, hallamos otro pozo prehispánico similar al que se encuentra al sur de la plaza.

El sitio arqueológico de Nuevo León, al igual que los sitios 16 y el sitio 19, se encuentra formando parte de una hilera de asentamientos de sur a norte, a lo largo de la orilla oeste de una sabana. Es probable que durante la época de lluvias ésta sabana se inundara de agua a todo lo largo, permitiendo el acceso de pequeñas barcas, estableciendo mayor contacto y de manera más rápida que por tierra, con los sitios asentados en la costa y también con aquellos que se encontraban cerca de las orillas de la sabana.

Al llegar los primeros colonizadores de ésta región, a principios de los años setentas del siglo XX, mencionan que en el lugar que ocupan los vestigios arqueológicos, notaron que habían muchos árboles de pich, ramón, ciruela (quilín) y polbox en cuanto a árboles que producen fruta comestible, así como árboles de cedro muy útiles para la construcción de casas, muebles y otros objetos.

Nuevo León, corresponde a otro de los sitios con más estructuras monumentales y de mayor extensión de nuestra área recorrida. Es posible que el sitio catalogado como 19 en este trabajo forme parte de éste mismo sitio como un área habitacional, ya que se encuentran relativamente cerca, a 1 km de distancia al noroeste del sitio 5.

La arquitectura del lugar, en parte megalítica, ha sido comparada con construcciones de otros asentamientos del área del sur de Yalahau como es el sitio de El Naranjal, que supuestamente tiene semejanza con unas plataformas alargadas de éste último pueblo prehispánico (Taube, 1995:55).

El sitio 6

Se trata nuevamente de otra área con varios altíos naturales del terreno que dan una sensación de que son asentamientos mayas, pero como no hallamos evidencias como la cerámica por ejemplo, no se tomaron como tales en este informe. El lugar se encuentra en la orilla este del camino de desviación que lleva a San Isidro y Nuevo León.

El sitio 7

Se trata de un pequeño caserío prehispánico del que solo conocemos dos plataformas bajas y de dimensiones menores. Estas plataformas se encuentran a 1.8 kilómetros al oeste del pueblo abandonado de Benito Juárez, por lo que hay una gran dificultad para llegar al sitio arqueológico. De la Colonia Yucatán, este lugar se encuentra a 5 kilómetros al norte en línea recta.

Ambas plataformas visitadas se encuentran en la orilla de una sabana pequeña, hacia el costado sureste ([figura 10](#)). La estructura más grande tiene 15 metros de largo por 12 metros de ancho, con su eje longitudinal sur-norte, con 1.5 metros de altura en sus partes más altas ([foto 37](#)). En el área superior central de ésta presenta un pozo de saqueo de tres metros de diámetro, en donde se puede observar el corte estratigráfico mostrando parcialmente una capa de piso de estuco alisado, así como el relleno constructivo. Hacia la esquina suroeste y noreste se halló en cada lado un fragmento de metate, y fue en el pozo de saqueo donde se obtuvieron fragmentos de cerámica que fueron analizados para este trabajo.



Foto 37. Vista parcial de la estructura mayor del sitio 7.

La otra estructura es más pequeña que la anterior y solamente es posible observar parte de los muros de retención, llegando hasta una altura de 1.5 metros. Ésta se halla al este de la plataforma más grande.

El encontrar este tipo de asentamiento prehispánico, por ser pequeño resulta muy difícil ubicarlo; ya que para llegar a éste que reportamos, fue necesario utilizar un antiguo

camino a un pequeño rancho, y posteriormente rodeamos una milpa a punto de ser abandonada y nos internamos al monte rodeando una sabana pequeña hasta dar con el asentamiento, lo cual sin un guía hubiera sido prácticamente imposible.

Este asentamiento posiblemente se trate de un lugar ocupado temporalmente por una familia maya extensa.

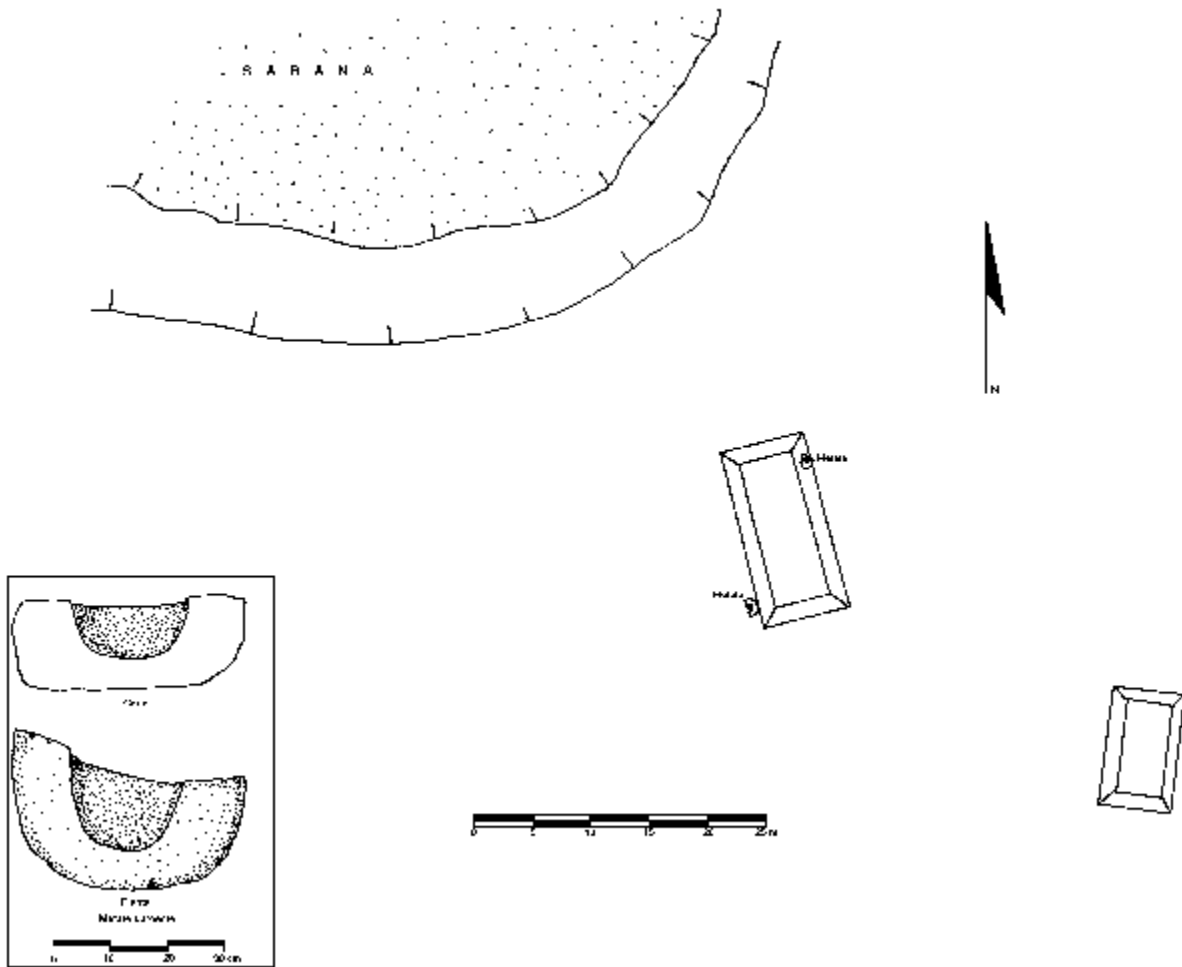


Figura 10. Croquis del asentamiento prehispánico del sitio 7, con el dibujo del metate hallado en la esquina suroeste de la plataforma principal.

El sitio 8

Para llegar a este lugar, se toma el mismo camino que conduce a los sitios de Rancho Grande, sitios 1 y 2, pasando el pueblo actual de San Arturo, rumbo a Nuevo Tesoco, a poco más de 4 km, se interna hacia el monte una distancia de 500 metros hasta el

núcleo principal del sitio. Para visitarlo, se recomienda consultar a las autoridades de San Arturo.

La estructura principal y más grande es una pirámide de aproximadamente 8 metros de altura que se encuentra sobre una plataforma de dos metros de altura ([foto 38](#)), que al subir a ésta, se pueden distinguir las copas de los árboles más altos. En la parte más alta del edificio aún se conservan parcialmente los muros de lo que fue un cuarto, pudiéndose observar la esquina noroeste. El monte que cubre al sitio es muy espeso y con gran cantidad de plantas espinosas. Desde la cima de la pirámide se vieron dos estructuras en el lado norte que parecen conformar una plaza del lugar; otra se pudo distinguir en el lado sur. Una de las estructuras del lado norte se encuentra en la orilla de un cenote de donde seguramente se obtenía agua para la población. Este cenote quedaba de esta manera dentro de la plaza, en la esquina noroeste.



Foto 38. Area superior de la pirámide principal del sitio 8, en el ejido de San Arturo.

En los alrededores se encuentran algunas zonas habitacionales; una de ellas fue visitada a doscientos metros al poniente de la plaza, y constaba de cuando menos tres plataformas en cuyas superficies se encontraban bastantes tiestos de cerámica. De este lugar se obtuvo la mayoría de la muestra del sitio analizada en este trabajo.

El sitio 8 casi está alineado de este a oeste con los sitios 20 y San Pedro Bacab, que se encuentran al otro lado de la sabana alargada que atraviesa la parte central de nuestra área de estudio.

El sitio 9

El sitio 9, no estamos seguros de que si en realidad se trata de un asentamiento prehispánico, ya que no hallamos suficientes pruebas para confirmarlo. A éste lugar se llega tomando la misma desviación hacia el sitio arqueológico de Sacboh y se encuentra a 4 km aproximadamente de éste tomando el rumbo de una segunda ruta que conlleva al sitio arqueológico 18 o Nuevo Tekal.

En las inmediaciones del lugar se pueden observar lomas naturales, pero de acuerdo a una revisión superficial no se encontraron fragmentos de cerámica u otro artefacto que nos indicara de que se trataba de un pueblo prehispánico. En cambio se veían restos de varios caracoles enteros y en fragmentos sobre el terreno. Y hacia el norte del camino, aproximadamente a 35 metros encontramos un pozo probablemente prehispánico también con fragmentos de caracoles grandes en las orillas. Para asegurar nuestro descubrimiento se tendría que hacer un recorrido más minucioso, acción que se tomaría en un futuro cercano.

El sitio 10

El sitio 10 se trata de algunas plataformas bajas en ambos lados del camino de alrededor de 1 metro de altura. Para llegar al lugar se toma el mismo camino que conduce a Sacboh y el sitio 9, quedando a 1.5 km de éste último hacia el oriente.

Al llegar al sitio se pueden notar las plataformas en ambas orillas de la camino y también hacia dentro del monte, pero no presenta construcción monumental, por lo que se trata de un asentamiento similar a los sitios 15 y 16, mencionados más adelante.

El sitio 11

Después de pasar los pequeños asentamientos 9 y 10, por el mismo camino aproximadamente a 2.5 km de éste último, se ubica el sitio número 11 que es de dimensiones más grandes a los dos anteriores con algunas estructuras monumentales.

El sitio se encuentra en los terrenos de un rancho, dentro de los potreros, y su núcleo principal está compuesto de dos plataformas alargadas de aproximadamente 4 metros de altura ubicadas a 60 metros al norte de la orilla del camino y son visibles desde éste.

Las dos plataformas en conjunto con otras más pequeñas halladas en los cuatro puntos cardinales parecen conformar una plaza de 60 x 50 metros aproximadamente. En los alrededores de la plaza se pueden encontrar otras plataformas de dimensiones menores que se van extendiendo hacia el sur principalmente ([foto 40](#)).

Hacia el lado este del núcleo principal, se encuentran las instalaciones actuales del rancho que también contienen vestigios arqueológicos (uno de éstos edificios alcanza tres metros de altura) ([foto 39](#)), además de un pozo prehispánico que es utilizado hoy en día.



Foto 39. Estructura del sitio 11 ubicada dentro de los terrenos de un rancho.



Foto 40. Vista general de la plaza principal del sitio 11.

200 metros más adelante a la misma orientación hay otro pozo prehispánico que también es utilizado como fuente de agua dulce por otro rancho, aunque actualmente éste se encuentra abandonado temporalmente. El primer rancho es atendido por una sola persona, y es la única que se puede hallar en kilómetros a la redonda cuando se visita el lugar.

El sitio 12

Se trata de un asentamiento prehispánico ya casi cubierto por la maleza, ya que se encuentra en la orilla de un camino abandonado que conducía a áreas de reforestación de la SEMARNAP. Para ubicarlo físicamente, se tiene que tomar el camino que conduce a los sitios arqueológicos Sacboh, sitio 9, sitio 10 y sitio 11 enumerados en este proyecto. Este camino es una ruta optativa para ir al pueblo en estado de abandono de Nuevo Tekal. La desviación ocurre al dividirse el camino donde se halla una gran seiba, tomando rumbo hacia el sureste.

El asentamiento está en la orilla del camino y solamente fue posible ver dos plataformas de entre dos y tres metros de altura, una al norte del camino y la otra al sur del mismo. Se encuentra por otro lado a escasos dos kilómetros al noreste del sitio mayor número 18 (Nuevo Tekal).

El sitio 13

Este sitio muy pequeño de solamente tres lomas naturales con evidencias de ocupación anterior a la conquista, se encuentra a tres kilómetros al noreste del grupo principal de Nohcachí, y se llega tomando la misma carretera blanca que conduce a este gran centro y pasados cuatro kilómetros del mismo existe una desviación hacia el oriente que conduce a unos ranchos ganaderos, en ésta desviación solamente hay que recorrer un kilómetro y las tres lomas naturales con vestigios prehispánicos se pueden observar 60 metros al sur del camino dentro de un potrero.

De las tres lomas naturales, solamente la más grande arrojó dos tiestos de cerámica muy erosionados, prácticamente no identificables ([foto 41](#)). Se encontró piedras del relleno constructivo que nivelaba parcialmente al altío natural.

El entorno natural es similar al de Nohcachí, incluso este asentamiento podría pertenecer a éste último, tratándose en sí de las casas más alejadas del núcleo central, pero tampoco podemos asegurarlo, ya que no se han hecho recorridos extensos entre ambos sitios. Hay varias depresiones que parecen ser el principio para la formación de cenotes naturales, aunque por otro lado los hay ya formados que sirven de abasto de agua para los ranchos existentes en la actualidad y que seguramente también sirvieron para este pequeño asentamiento.



Foto 41. Elevación natural ocupada para la construcción de una casa en la época prehispánica del sitio 13.

El sitio 14

Para visitar este sitio se tiene que llegar al pueblo actual de Nuevo Tesoco, al noroeste de San Arturo. De este lugar, se tiene que tomar un guía que lo conduzca por los terrenos al noreste, ya que se tiene que utilizar caminos que llevan a las distintas milpas y parcelas del pueblo. Las construcciones principales del sitio prehispánico se encuentran a 1 km de distancia al noroeste del pueblo y forma parte de una milpa de maíz.

La estructura principal es una plataforma de alrededor de 4 m de altura y solamente se ve como un montículo de piedras ([foto 42](#)). En la esquina noroeste, la plataforma se encuentra pegada a otra construcción más baja. Y al noreste a 20 metros de distancia hay un construcción pequeña de tipo circular; hacia esta misma dirección se encuentra una cenote a flor de tierra que sirvió de abastecimiento de agua dulce a este asentamiento maya menor ([foto 43](#)). En los alrededores se pueden observar lomas naturales con evidencias de ocupación maya prehispánica y aún actual.



Foto 42. Estructura mayor del sitio 14, en terrenos del ejido de Nuevo Tesoco.



Foto 43. Cenote que abastecía de agua dulce al sitio 14; actualmente sirve a los campesinos del lugar.

El sitio 15

Se encuentra a 4 km al sureste del sitio arqueológico 16 y se llega tomando el mismo camino para llegar a éste. El sitio 15, también conocido como Závalo, se halla a 12 km al este de la carretera pavimentada.



Foto 44. Casa construida sobre una loma natural con evidencias de ocupación prehispánica.

Se trata de otro asentamiento maya pequeño con pequeñas lomas naturales que presentan evidencias de ocupación maya prehispánica. Una de éstas lomas ha sido ocupada por una casa actual de material perecedero, y también ya se está fomentando un rancho del que se está haciendo un corral de madera ([foto 44](#)).

El asentamiento llama la atención porque posee un cenote con agua dulce, que fue la principal fuente de agua que abastecía a la población, además de que podían pescar en él. No se halló material cerámico en nuestra visita, quizá en parte porque el lugar se encuentra cubierto de maleza. Como su nombre del lugar lo indica, el cenote alberga unos peces grandes llamados závalos (además de mojarra) que hasta hoy en día sirven de alimento a la escasa gente que vive en los alrededores ([foto 45](#)). En el sitio de Závalo, actualmente viven solo dos personas, una de ellas de manera temporal.



Foto 45. Cenote utilizado para obtener agua dulce con la cual subsistían los antiguos pobladores mayas.

El sitio 16

El sitio arqueológico 16 ó Tulipanes se encuentra al sureste del Cuyo aproximadamente a 11 km en línea recta. Para llegar a este lugar, hay que utilizar la carretera Colonia Yucatán-El Cuyo, con dirección a éste último, una vez pasado el pueblo actual de Moctezuma a 4 km al norte se llega a la caseta de inspección de la SEMARNAP y en la parte del frente de ésta, al otro lado de la carretera hacia el oriente se encuentra una desviación que lleva al pueblo abandonado de Nuevo Tekal. El sitio queda a 8 km de la carretera pavimentada.

Como su nombre lo indica, al llegar al sitio hay una casa con el frente delimitado con plantas de tulipán rojo. Esta casa se encuentra en un altío natural que también fue utilizado en la época prehispánica maya, ya que pueden verse fragmentos de cerámica propios de ésta cultura en los alrededores de la actual casa de material perecedero ([foto 46](#)).

En los terrenos contiguos pueden observarse algunos altíos naturales que pudieron haber servido de base para otras casas mayas.

En realidad, parece tratarse de un pequeño caserío con alrededor de ocho casas ocupando los terrenos altos, ya que en épocas de lluvias el entorno está sujeto a inundación. En la actualidad solamente vive una persona en estos terrenos que

sobrevive de su siembra de maíz, algunos árboles frutales y de la cacería, tal vez de manera similar a como se vivió en tiempos antes de la conquista.



Foto 46. Loma natural ocupada por una casa actual de material perecedero, de la misma manera que fue utilizado en la época antes de la conquista.

El sitio 17

Este sitio arqueológico es otro pequeño asentamiento similar al sitio 2, incluso se encuentran en un entorno similar, dentro de un potrero rodeado por algunas especies de palmeras.

Para llegar al lugar se toma la carretera Colonia Yucatán-Kantunilkín, hallándose a 10 kilómetros del primero hacia el este. El asentamiento puede observarse a 50 metros al norte de la carretera pavimentada. Se trata de lomeríos naturales con evidencias de ocupación maya, la más alta es de 1.5 m de altura y de 15 m en cada lado aproximadamente; y presenta restos de relleno constructivo que en una primera instancia debió servir para la nivelación artificial de dicho lomerío ([foto 47](#)). Otras lomas ocupadas de la misma manera se hallan hacia el oeste y noreste de la estructura ya descrita y sus alturas no rebasan los 1.5 m.

El estado en que se encuentran estos vestigios arqueológicos es lamentable, ya que forman parte del terreno en donde pastan los animales del rancho en que se encuentra, por lo que frecuentemente se puede ver comiendo al ganado sobre los lomeríos. Hubo

algunos fragmentos de cerámica muy erosionados lo que ocasionó que no se identificaran durante nuestro análisis.



Foto 47. Loma natural parcialmente nivelada de manera artificial por los mayas antiguos.

El sitio 18

Se trata de un sitio arqueológico similar en tamaño o quizá más grande que Sacboh, para llegar al sitio 18, hay que trasladarse hasta el pueblo abandonado de Nuevo Tekal, ya sea tomando el camino que lleva a Sacboh, o bien el camino que conduce a los sitios 15 y 16 mencionados en este trabajo. Del pueblo de Nuevo Tekal, hay que tomar rumbo al noreste por medio de caminos casi abandonados que llevaban a varias milpas de los antiguos pobladores de este ejido; en línea recta tiene aproximadamente 3 km de distancia para llegar a las primeras estructuras del pueblo precolombino.

La visita a este lugar fue muy rápida, pero de lo que pudimos notar, el núcleo principal está compuesto por varias estructuras que integran una plaza; la mayor de las estructuras es una de forma piramidal de aproximadamente 7 metros de altura con evidencias de saqueo en la parte superior ([foto 48](#)). Al sur de la pirámide hay otra estructura alta con poco más 5 metros que actualmente fue ocupada con la construcción de una casa de material perecedero, quizá con el fin de aprovechar el agua dulce de un cenote que se encuentra como a 60 m de la pirámide principal. Este

cenote también fungió como fuente principal de agua que abastecía a la gente en el momento en que el sitio arqueológico estaba ocupado.



Foto 48. Pirámide mayor del núcleo central del sitio 18 (Nuevo Tekal). En la parte superior se encuentra un pozo de saqueo.

Todavía en los alrededores se pueden ver varias estructuras en forma de promontorios alargados cubiertos en este momento de bastante zacate, lo que hace difícil observar la superficie de los mismos.

Este lugar es de los que se tornan más difíciles de visitar, ya que se encuentran bastante alejados y se necesita de guías para llegar hasta él. Por cierto, muy poca gente se dispone para ir hacia el lugar.

El sitio 19

Posiblemente se trate de un grupo alejado que corresponde al sitio arqueológico mayor catalogado como 5 en esta investigación. El sitio 19 está al noroeste del pueblo actual de Nuevo León, aproximadamente a tres kilómetros de distancia; y para acceder a él,

hay que tomar ciertos caminos que conducen a ranchos de la región, lo que hace dificultoso llegar hasta ahí.

El lugar está compuesto por una pequeña rejollada con varias estructuras en su alrededor, sobre todo en su lado noroeste. Se trata de plataformas bajas de poco más de un metro de altura y de entre 10 y 15 metros de largo. Todavía se pueden notar los muros de contención de la plataforma y la cerámica de superficie se encuentra muy erosionada ([foto 49](#)).



Foto 49. Muro de contención aún visible de una plataforma del sitio 19.

Según lo que se puede observar, se trata de unidades habitacionales compuestas de plataformas que sostuvieron casas de material perecedero; éstas estructuras se ubican de tal manera en el terreno que van conformando espacios cerrados o patios.

En cuanto a su situación, el sitio 19 está inmerso en un terreno que sirve para pastar al ganado, lo que hace que las estructuras se deterioren aún más rápido con el paso de los animales ([foto 50](#)).



Foto 50. Vista general del asentamiento 19, en terrenos de Nuevo León, posiblemente se trate de la periferia del sitio 5.

El sitio 20

Se trata de un lugar relativamente pequeño y presenta dificultades para trasladarse hasta él. El sitio se encuentra en los terrenos del ejido de San Arturo y se llega más fácil desde el pueblo actual de San Isidro, tomando una brecha que conduce a la parcela de Don Rico Oy, vecino de San Arturo. De San Isidro al asentamiento prehispánico, hay una distancia de poco más de 3 kilómetros.

El asentamiento consta de una pequeña plaza delimitada por una estructura piramidal hacia el suroeste de cerca de 6 metros de altura ([foto 51](#)). Los otros lados de la plaza están delimitados por plataformas bajas con escasos rasgos arquitectónicos.



Foto 51. Estructura principal cubierta de vegetación del sitio 20.

A 60 metros al sureste de la estructura piramidal se puede hallar la fuente que abastecía de agua dulce a la población antes de la conquista; se trata de un cenote con 10 metros de diámetro, cuyo espejo de agua se halla a 4 m de la superficie natural del terreno 8 ([foto 52](#)).

El sitio se encuentra ubicado a la orilla poniente de la sabana que se prolonga hacia la costa, cuyo punto de inicio de la misma sabana lo demarca el área donde se encuentra el sitio 2.



Foto 52. Cenote que servía como fuente principal de abastecimiento de agua del sitio 20.

Patrón de Asentamiento y Arquitectura del Noreste de Yucatán

Es un tanto difícil establecer plenamente el tipo de arquitectura que predominaba en ésta zona del área maya. Los rasgos arquitectónicos como son el paramento superior, paramento inferior, entradas, etc., no se pueden observar debido a que los edificios están ya derrumbados, lo que significa que para conocerlos detalladamente necesitamos excavaciones completas en torno a ellos. Lo que se puede ver constantemente son estructuras, a veces de gran volumen, en forma de montículos de piedras que apenas pueden dar información de que si eran de tipo piramidal, si eran plataformas o solamente cuartos.

La arquitectura de ésta área noreste, en cuanto a los asentamientos monumentales, sobresale por la construcción de grandes plataformas que sostienen una o más construcciones en la parte de arriba. Estas construcciones superiores pueden ser de tipo piramidal altas, cuartos o pequeñas plataformas alargadas que van delimitando los cuatro lados de estas grandes plataformas.

Estas grandes plataformas delimitan parcialmente uno o más lados de las grandes plazas en conjunto con otro tipo de estructuras; éstas últimas podrían tratarse de cuartos, pirámides o plataformas alargadas. Solamente en un caso encontramos una

estructura circular pequeña, que correspondía al sitio 14, tratándose de un asentamiento pequeño.

Las estructuras piramidales tienen huellas de haber sostenido pequeños templos o adoratorios en su parte más alta. No hallamos construcciones que tengan bóveda maya, pero es casi seguro de que sí existen.

En sitios grandes, hallamos que en ocasiones hay dos estructuras piramidales una cerca de otra, formando parte de una plaza mayor, tal es el caso de Nohcachí, Km 11 y Sacboh, y quizá Sinsimato.

El área donde se asentaron los pueblos prehispánicos, corresponde a zonas cercanas a cenotes, lagunas y sabanas. Existen rejolladas en los lugares cercanos a los sitios arqueológicos. Solamente en el sitio de Km 11 se sabe de la existencia de chultunes, pero estos no sirvieron en apariencia para la conservación de agua, ya que en el recorrido encontramos un pozo prehispánico y una laguna que abastecieron de agua a los habitantes en la antigüedad.

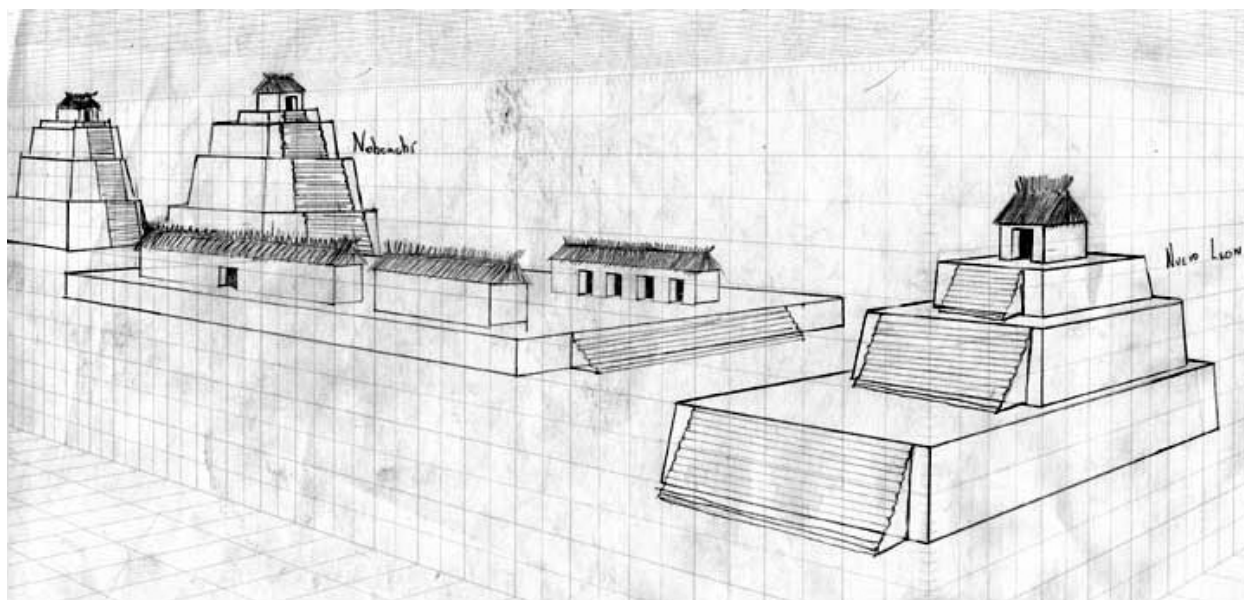


Figura 11. Dibujos de reconstrucción hipotética basados en los sitios de Nohcachí y Nuevo León (sitio 5), con el fin de ejemplificar los sitios de mayor volumen registrados en nuestra área de estudio.

De acuerdo a nuestra muestra de todos los lugares visitados, se puede establecer una clasificación preliminar tomando en cuenta la arquitectura monumental y la extensión que ocuparon cada uno de ellos. Los sitios más grandes y extensos con arquitectura monumental de mayor volumen son los siguientes: Conil (Chiquilá), Nohcachí (Sitio 4), Sinsimato (Colonia Yucatán), Chohuac-há (El Cafetal) y Nuevo León (Sitio 5) ([figura 11](#)).

El siguiente bloque por tamaño en orden descendente lo conformarían los siguientes sitios: El Cuyo, Sacboh, Km 11, Rancho Grande, Kantunilkín, Nuevo Tekal (Sitio 18) y el Sitio 8 ([figura 12](#)).

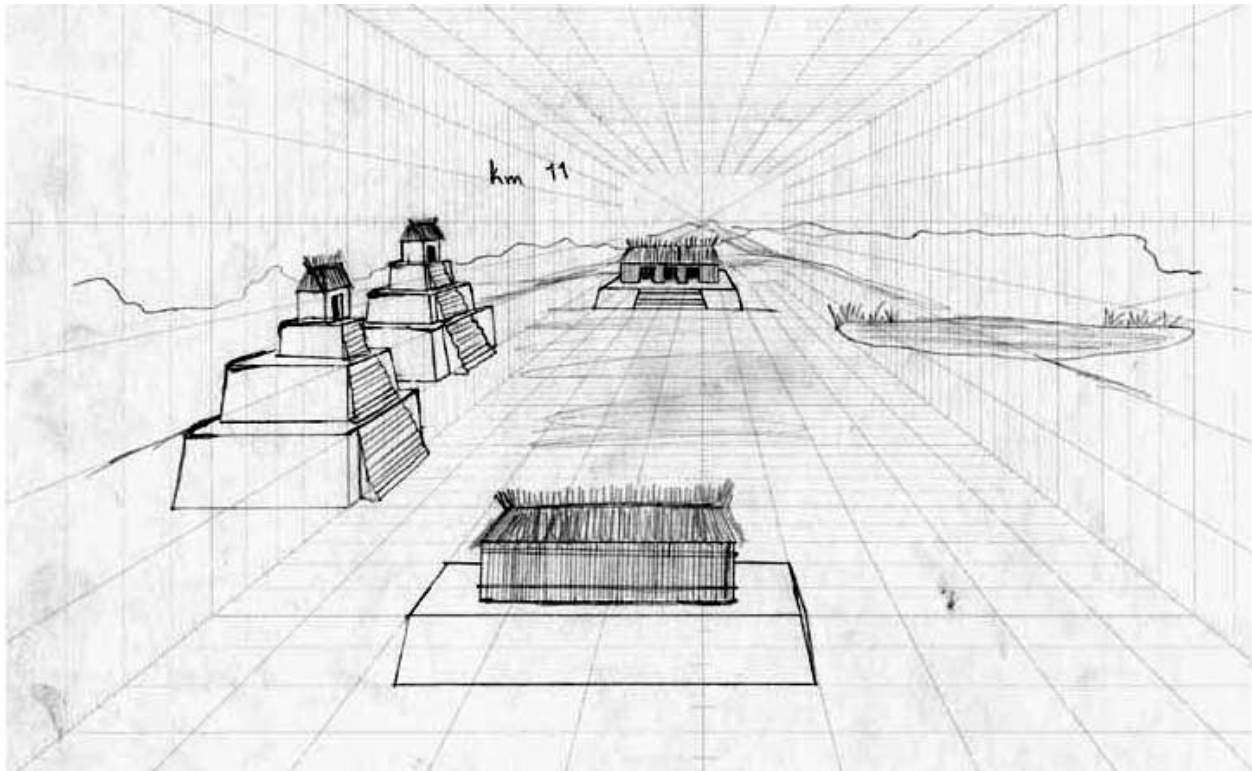


Figura 12. Dibujo de reconstrucción hipotética basados en el sitio de Km. 11, para ejemplificar un segundo orden de tamaño de los sitios registrados en nuestro recorrido.

Un tercer bloque estaría compuesto por los asentamientos: Don Bon, Santa María Xuaca y Santa Isabel (Kepecs, op.cit.), San Pedro Bacab, Labcah (Solferino), Sitio 2, Sitio 11 y Sitio 20 ([figura 13](#)).

El último y cuarto bloque lo ocuparían los asentamientos más pequeños sin arquitectura monumental que serían: Moctezuma, El Colorado, Sitio 1, Sitio 3, Sitio 6, Sitio 7, Sitio 9, Sitio 10, Sitio 12, Sitio 13, Sitio 14, Sitio 15, Sitio 16, Sitio 17 y el Sitio 19 ([figura 14](#)).

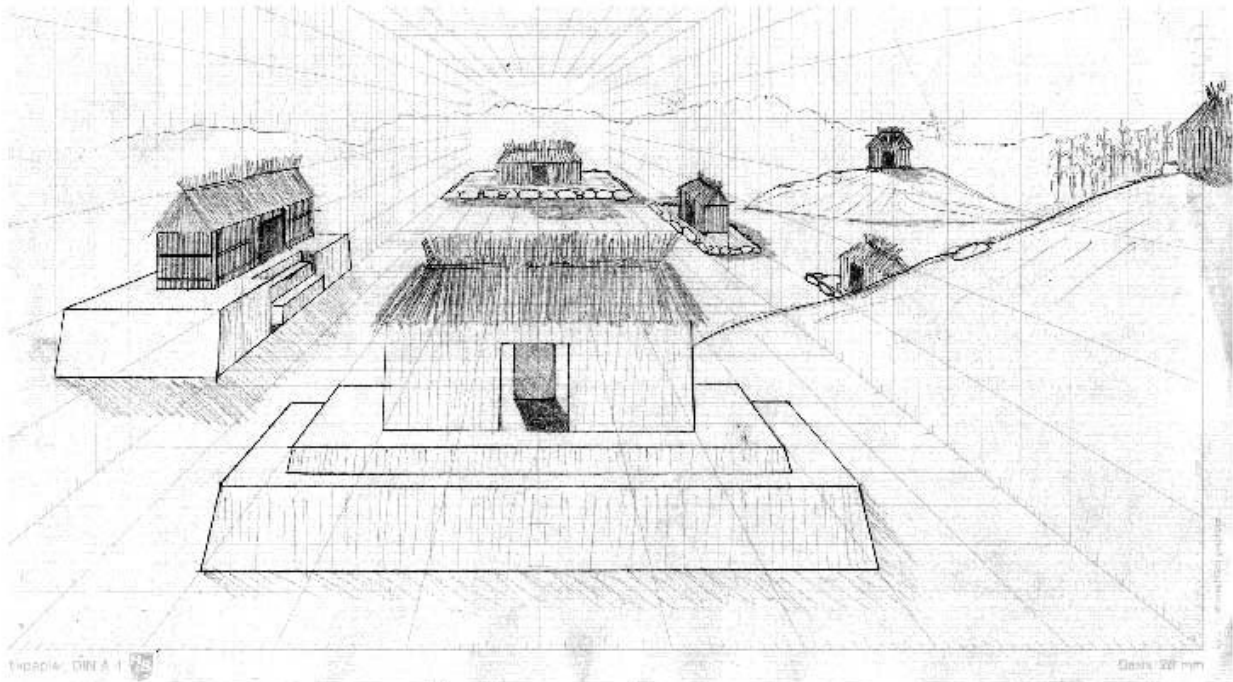


Figura 13. Dibujo de reconstrucción hipotética que ejemplifica el bloque 3 en relación al tamaño de los sitios en nuestra área recorrida.

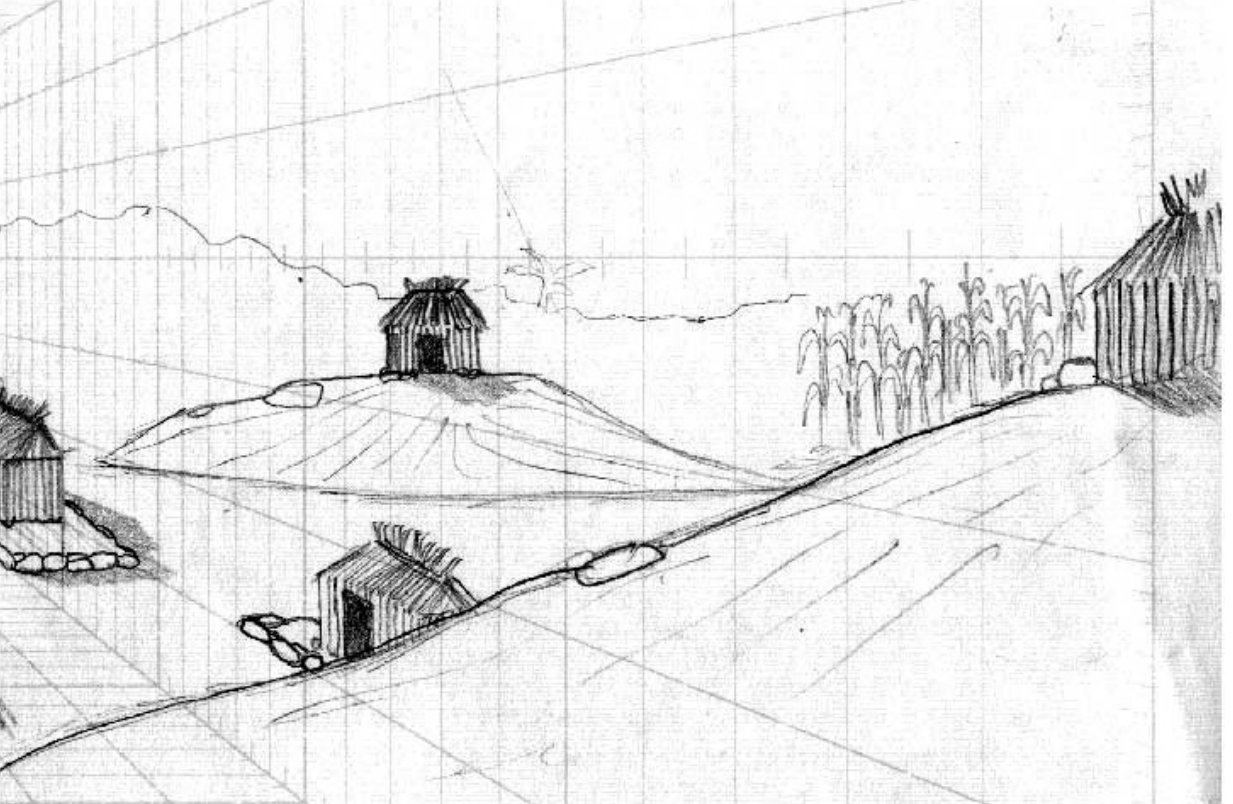


Figura 14. Dibujo de reconstrucción hipotética que ejemplifica el tamaño y tipo de las estructuras del último bloque al que pertenecen una parte de los sitios visitados.

Comentarios Finales

Los recorridos para la ubicación de sitios arqueológicos en la costa norte de Yucatán se intensificó en los últimos años, y probablemente en dos o tres años más tengamos una visión más amplia del número de sitios que existieron en esta región.

El reconocimiento arqueológico de la mayoría del terreno en la costa norte de la península lo están llevando a cabo los investigadores Anthony Andrews y Fernando Robles Castellanos, que desde hace dos años atrás vienen reconociendo sitios arqueológicos desde el puerto actual de Celestún, hasta llegar al el área de Dzilám hacia el oriente (Andrews y Robles, 2000). De este puerto de Dzilám hasta el puerto de El Cuyo ha sido ampliamente investigado por la arqueóloga Susan Kepecs (Kepecs, op.cit.). Solamente resta investigar la esquina noreste de Yucatán, cuya primera etapa ha concluido satisfactoriamente, aunque faltando un área mínima cerca de Chiquilá por reconocer. Para la segunda etapa de estudio está contemplado recorrer la zona más difícil -por los escasos caminos que existen para adentrarse a la selva-que encierran los asentamientos actuales de Cancún, Kantunilkín y Chiquilá; completando el polígono la región conocida como Cabo Catoche, que es el punto extremo donde da vuelta la península de Yucatán y se torna hacia el sur.

La ubicación en cuanto a los pueblos que fueron visitados por Francisco de Montejo en 1528-1529 durante su primer intento de conquista, parecen haberse sido aclarados en todos los casos, al menos hasta lo que se sabe actualmente con este proyecto del noreste de la península. Conil ha sido ampliamente tratado por Anthony Andrews y comparto su opinión de que realmente ocupaba el lugar donde actualmente está Chiquilá, ya que en los alrededores no hay asentamiento arqueológico más grande que éste y parece concordar con la descripción que dan los cronistas cuando los españoles arribaron a este lugar. Otro de los sitios visitados en épocas de la conquista fue Cachi o Nocachi, que algunos investigadores sugerían que se hallaba en la región de Monte Bravo, cerca de Conil, pero como hemos visto, este asentamiento que aún conserva su nombre como Nohcachí que pertenece a un rancho, se encuentra más al suroeste de Conil y sobresale de los demás sitios de la región por sus grandes grupos de estructuras que ocupan un territorio extenso. Sinsimato es el asentamiento donde se presentaron más dudas para situarlo, ya que fue destruido por completo por la acción humana de los últimos tiempos; solamente los trabajos de Willian R. Coe de 1952 y las investigaciones de Roys (Roys, op.cit.) han servido para apoyar este supuesto, además de los testimonios de personas actuales que aseguran haber visto varios grupos de estructuras a lo largo y ancho del territorio ocupado por los pueblos actuales de Colonia Yucatán, La Sierra y Teapa. El último y más importante de los pueblos que tomaron como base los españoles para culminar la tercera etapa de la conquista de Yucatán fue llamado por los cronistas como Chauaca, que según los trabajos de Kepecs y los de este proyecto parecen coincidir en que se trata realmente del sitio conocido como El Cafetal, que concuerda satisfactoriamente con la descripción que hacen los españoles en torno a éste; solamente restaría corroborar si existen huellas de lo que fueron las moradas de los conquistadores cuando se funda en ese lugar por vez primera la Villa

de Valladolid en 1543, cuyas casas debieron estar al poniente de la Laguna de Chauaca, ésta última identificada en tiempos recientes.

La cerámica analizada, aunque se trata de una pequeña muestra, empieza a mostrarnos qué tipos se estaban fabricando en estos pueblos y de qué épocas eran; no podemos inferir mucho al respecto, ya que consideramos que fue muy poca como para representar a toda esta región. Pero como en todo trabajo arqueológico en el área maya, presentamos la lista de los tipos cerámicos que se derivaron de nuestro análisis en el apartado respectivo.

Nuestro siguiente paso a corto plazo será recorrer el área que faltó reconocer en esta primera etapa del proyecto, hasta hoy sabemos que existen cuando menos dos sitios arqueológicos más en el área cercana a Chiquilá, uno de ellos es nombrado como Xlapak (en los mapas del INEGI aparece una posible ubicación del sitio, cuyo nombre aparece como Isla Pak, obviamente éste nombre debió ser Xlapak), que aparentemente es un asentamiento prehispánico grande con estructuras bastante altas, según los argumentos de campesinos y cazadores de la región.

Al igual que el resto de la península, el noreste de Yucatán, tuvo una gran cantidad de vestigios arqueológicos, unos sitios cerca de otros y algunos más apartados, lo que nos hace recordar las palabras de Fray Diego de Landa cuando se refirió a la gran cantidad de sitios arqueológicos que existían cuando llegaron los españoles:

"Que están estos edificios muy cerca unos de otros y que son templos, y que la razón de haber tantos es por mudarse las poblaciones muchas veces; y que en cada pueblo labraban un templo por el gran aparejo que hay de piedra y cal y cierta tierra blanca excelente para edificios." (Landa, op.cit.:18).

Lista de Figuras

[Figura 1.](#) Plano de la península de Yucatán que muestra el área propuesta para la investigación de nuestro proyecto. La primera etapa de prospección arqueológica ha sido concluida en un 90% hasta este informe.

[Figura 2.](#) Mapa general con la ubicación de todos los sitios recorridos y mencionados en este reporte. El mapa base para ubicar los sitios fue tomado originalmente de una carta del INEGI escala 1:250,000. Cada cuadro con líneas azules tiene 10 Km. por lado.

[Figura 3.](#) Mapa de 1774 que muestra El Cuyo con la Figura de un cerro, probablemente se refiera a la pirámide que conocemos hasta la actualidad (cartógrafo desconocido).

[Figura 4.](#) Dibujo frontal y corte de la piedra fragmentada que recuerda las formas de "cortinero" que flanqueaban las puertas de los cuartos mayas. Proviene del sitio Km. 11.

[Figura 5.](#) Croquis del área central del sitio arqueológico Km. 11.

[Figura 6.](#) Dibujo del hacha de piedra verde proveniente de la zona de Teapa.

[Figura 7.](#) Artefactos encontrados en poder de particulares del pueblo de Solferino, a) Pectoral de concha de Solferino, b) Pendiente de concha del área de Monte Bravo, y c) Cuenta de caracol de solferino.

[Figura 8.](#) Croquis del asentamiento de Nohcachi.

[Figura 9.](#) Croquis del núcleo principal de nuevo León o sitio 5. Corresponde a una plaza que congrega a las estructuras más grandes del asentamiento.

[Figura 10.](#) Croquis del asentamiento prehispánico del sitio 7, con el dibujo del metate hallado en la esquina suroeste de la plataforma principal.

[Figura 11.](#) Dibujos de reconstrucción hipotética basados en los sitios de Nohcachi y Nuevo León (sitio 5), con el fin de ejemplificar los sitios de mayor volumen registrados en nuestra área de estudio.

[Figura 12.](#) Dibujo de reconstrucción hipotética basados en el sitio de Km. 11, para ejemplificar un segundo orden de tamaño de los sitios registrados en nuestro recorrido.

[Figura 13.](#) Dibujo de reconstrucción hipotética que ejemplifica el bloque 3 en relación al tamaño de los sitios en nuestra área recorrida.

[Figura 14.](#) Dibujo de reconstrucción hipotética que ejemplifica el tamaño y tipo de las estructuras del último bloque al que pertenecen una parte de los sitios visitados.

Lista de Fotos

[Foto 1.](#) Vista general de la Ría al sur del puerto de El Cuyo.

[Foto 2.](#) Flamingos alimentándose en una laguna de ésta región de Chikinchel, cerca del sitio arqueológico de Km. 11.

[Foto 3.](#) Pirámide principal del sitio de El Cuyo que fue utilizada para la instalación del faro del puerto.

[Foto 4.](#) Plataforma prehispánica del sitio de El Cuyo que fue ocupada por una casa de madera antigua.

[Foto 5.](#) Pirámide principal de Sacboh donde se puede observar el saqueo de la que ha sido objeto varios años.

[Foto 6.](#) Una de las cuatro lagunas que se hallan al norte del grupo principal de estructuras de Sacboh.

[Foto 7.](#) Laguna de Chohuac-há, fuente principal de agua dulce del asentamiento prehispánico y de la primera Villa de Valladolid fundada en 1543.

[Foto 8.](#) Estructura principal y de mayor volumen de la plaza central de Chohuac-há o El Cafetal.

[Foto 9.](#) Pirámide muy inclinada que delimita el lado oeste de la plaza principal de Chohuac-há.

[Foto 10.](#) Area donde se encontraba uno de los grupos principales de Sinsimato y que fue destruido por completo. Actualmente solo se notan pequeños promontorios.

[Foto 11.](#) Vista parcial del cenote del pueblo La Sierra.

[Foto 12.](#) Plataforma que forma parte de un conjunto habitacional, al norte del actual pueblo de Teapa.

[Foto 13.](#) Rejollada que se encuentra dentro del pueblo actual de La Sierra, y que fue utilizada como área recreativa en la época del auge de la industria maderera.

[Foto 14.](#) Vista general de las dos pirámides que delimitan el lado este de la plaza principal de Km. 11.

[Foto 15.](#) Esquina redondeada suroeste del cuerpo superior de la pirámide sur del sitio Km. 11.

[Foto 16.](#) Laguna al suroeste de la plaza principal de Km. 11. En su extremo norte se encuentra un pozo prehispánico cuyas paredes están conformadas por piedras bien labradas.

[Foto 17.](#) Estructura mayor del conjunto de la plaza del sitio arqueológico Don Bon.

[Foto 18.](#) Instalaciones coloniales de Misnebalam, a la izquierda se puede ver la noria.

[Foto 19.](#) Plataforma habitacional del sitio San Pedro Bacab.

[Foto 20.](#) Cenote que abastecía a la población prehispánica de San Pedro Bacab, y que es utilizado actualmente.

[Foto 21.](#) Camino que atraviesa las estructuras principales del sitio arqueológico rancho grande. A la derecha se puede ver el montículo de mayor volumen del asentamiento.

[Foto 22.](#) Estructura que se encuentra al noreste de la plataforma principal de Rancho Grande.

[Foto 23.](#) Cenote que parece ser la fuente principal de agua que utilizaba la población prehispánica de Rancho Grande.

[Foto 24.](#) Fragmento de hacha de piedra verde que proviene de una estructura al norte del pueblo actual de Teapa.

[Foto 25.](#) La gran plataforma, estructura de mayor volumen del sitio de Conil o Chiquilá y que forma parte del núcleo principal.

[Foto 26.](#) Estructura piramidal ubicada en la esquina sureste de la gran plataforma, en el sitio de Conil.

[Foto 27.](#) Estructura parcialmente destruída que se encuentra inmersa en el actual pueblo de Kantunilkín.

[Foto 28.](#) Estructura principal del Sitio 1, al sur del camino.

[Foto 29.](#) Estructura mayor del asentamiento prehispánico del Sitio 2, que fue destruida en la década de los 80s.

[Foto 30.](#) Parte superior de la pirámide sur del grupo principal de Nohcachí.

[Foto 31.](#) Estructura piramidal más grande del grupo al sureste del núcleo principal de Nohcachí.

[Foto 32.](#) Estructura principal del grupo suroeste de Nohcachí.

[Foto 33.](#) Metate hallado en terrenos del rancho actual de Nohcachí.

[Foto 34.](#) Estructura mayor de la plaza central del sitio 5 (Nuevo León). Se puede notar el saqueo reciente de la misma.

[Foto 35.](#) Pirámide con estructura anexa de la plaza central del sitio 5 (Nuevo León).

[Foto 36.](#) Cenote prehispánico ubicado en la rejollada contigua al sur de la estructura principal de la plaza de Nuevo León.

[Foto 37.](#) Vista parcial de la estructura mayor del sitio 7.

[Foto 38.](#) Area superior de la pirámide principal del sitio 8, en el ejido de San Arturo.

[Foto 39.](#) Estructura del sitio 11 ubicada dentro de los terrenos de un rancho.

[Foto 40.](#) Vista general de la plaza principal del sitio 11.

[Foto 41.](#) Elevación natural ocupada para la construcción de una casa en la época prehispánica del sitio 13.

[Foto 42.](#) Estructura mayor del sitio 14, en terrenos del ejido de Nuevo Tesoco.

[Foto 43.](#) Cenote que abastecía de agua dulce al sitio 14; actualmente sirve a los campesinos del lugar.

[Foto 44.](#) Casa construida sobre una loma natural con evidencias de ocupación prehispánica.

[Foto 45.](#) Cenote utilizado para obtener agua dulce con la cual subsistían los antiguos pobladores mayas.

[Foto 46.](#) Loma natural ocupada por una casa actual de material perecedero, de la misma manera que fue utilizado en la época antes de la conquista.

[Foto 47.](#) Loma natural parcialmente nivelada de manera artificial por los mayas antiguos.

[Foto 48.](#) Pirámide mayor del núcleo central del sitio 18 (Nuevo Tekal). En la parte superior se encuentra un pozo de saqueo.

[Foto 49.](#) Muro de contención aún visible de una plataforma del sitio 19.

[Foto 50.](#) Vista general del asentamiento 19, en terrenos de Nuevo León, posiblemente se trate de la periferia del sitio 5.

[Foto 51.](#) Estructura principal cubierta de vegetación del sitio 20.

[Foto 52.](#) Cenote que servía como fuente principal de abastecimiento de agua del sitio 20.

Lista de Tablas

[Tabla 1.](#) Cuadro preliminar que resultó del análisis de la cerámica recolectada durante el recorrido en el noreste de Yucatán. Las temporalidades en la segunda columna se hicieron tomando como referencia los estudios cerámicos realizados en los sitios cercanos a la costa norte y oriente en la península.

[Tabla 2.](#) Lista de sitios recorridos en el desarrollo de nuestra investigación. Incluye los lugares más cercanos a ellos y las coordenadas UTM de cada uno. Las coordenadas están registradas tal y como las proporciona el GPS (Garmin GPS 12).

Referencias Citadas

Andrews, Anthony P.

1998 *El antiguo Puerto maya de Conil*. Estudios de Cultura Maya, Centro de Estudios Mayas, UNAM, México. In press.

Andrews, Anthony y F. Robles

2000 *Proyecto Costa Maya, Informe para el Consejo de Arqueología*. INAH, National Geographic Society, University of South Florida. December.

Antochiw, Michel

1994 *Historia cartográfica de la península de Yucatán*. Grupo Tribasa/Gobierno de Campeche. México, CINVESTAV.

Chamberlain, Robert S.

1974 *Conquista y Colonización de Yucatán. 1517-1550*. Editorial Porrúa S.A., México.

Díaz del Castillo, Bernal

1999 *Historia verdadera de la conquista de la Nueva España*. Porrúa, México, 18th Edition.

Garza, Mercedes de la

1983 *Relaciones histórico-geográficas de la Gobernación de Yucatán*. 2 vols., Fuentes para el estudio de la Cultura Maya, 1. Instituto de Investigaciones Filológicas y Centro de Estudios Mayas, UNAM, México.

Garza T. De González, Silvia y E.B. Kurjack

1980 *Atlas Arqueológico del Estado de Yucatán*. 2 vols. INAH, México.

Gomara, Francisco López de

1922 *Historia General de las Indias*. Tomo I, Madrid-Calpe.

Landa, Fray Diego de

1992 *Relación de las cosas de Yucatán*. Ed. Dante, Colección Sureste, México.

Oviedo y Valdéz, Gonzalo Fernando de

1851 *Historia general y natural de las Indias*. Islas y tierra firme del mar océano. Madrid, Imprenta de la Real Academia de la Historia, Spain.

Romero Rivera, María E., y Susana Gurrola Briones

1995 "Los sitios en las márgenes de la laguna Yalahau y Santa Rosa, desde el punto de vista del estudio de la navegación como sistema," pp. 458-476. In *Memorias del Segundo Congreso Internacional de Mayistas*, UNAM, México.

Roys, Ralph

1957 The political geography of the Yucatán Maya. Publication 613, C.I.W., Washington D.C.

Sanders, William T.

1960 *Prehistoric ceramics and settlement patterns in Quintana Roo, México*. Carnegie Institution of Washington, Publication 606, Contr. 60. Washington D.C.

Taube, Karl A.

1995 "The monumental architecture of the Yalahau region and megalithic style of the northern Maya lowlands," pp. 23-58, In *The view from Yalahau: 1993, archaeological investigations in northern Quintana Roo, México*, eds. Scott Fedick and Karl Taube, Latin American Studies Program, Field Reports Series No. 2, University of California, Riverside.