

**FAMSI © 2003: Stephen L. Whittington**

## **El Mapa de Tezacoalco: Una Guía Temprana Colonial a las Transformaciones Culturales**

*Traducido del Inglés por Bárbara Arroyo*



**Año de Investigación:** 2002

**Cultura:** Mixteca

**Cronología:** Colonial Temprano

**Ubicación:** Oaxaca, México

**Sitio:** San Pedro Tezacoalco

### **Tabla de Contenidos**

[Resumen](#)

[Abstract](#)

[Informe Final](#)

[Tabla 1. Descripción de sitios encontrados en 2000 y 2002](#)

[Lista de Figuras](#)

[Referencias Citadas](#)

### **Resumen**

Guiado por *El Mapa de Tezacoalco*, un mapa colonial antiguo, el estudio arqueológico durante el año 2002, continuo y expandió el trabajo de campo empezado en el año 2000 en un área montañosa de 30 km. por 70 km. cerca del pueblo de San Pedro

Teozacoalco en la Mixteca Alta, Oaxaca, México. El proyecto está estudiando cuestiones interrelacionadas: la asociación de nombres de lugares mixtecas y españoles en El Mapa con sitios arqueológicos, los rasgos característicos naturales y los poblados existentes y el probar de continuidades y discontinuidades postuladas entre los poblados del período diferentes. El proyecto está produciendo información relacionada a transformaciones principales en la ancestral sociedad mesoamericana.

## **Abstract**

Using *El Mapa de Teozacoalco*, an early Colonial map and genealogy, as a guide, archaeological settlement pattern survey in 2002 continued and expanded fieldwork begun in 2000 in a 30 x 70 km mountainous area inhabited by the Mixtec people around San Pedro Teozacoalco, Oaxaca, México. The project is addressing interrelated issues: association of Mixtec and Spanish place names on El Mapa with archaeological sites, natural features, and extant settlements and the testing of postulated continuities and discontinuities between settlements during different time periods. The project is producing data on changes in settlement characteristics that accompanied major cultural transformations in Mesoamerica.

*Entregado el 1 de abril del 2003 por:*

Stephen L. Whittington  
Museum of Anthropology  
Wake Forest University  
[whittisl@wfu.edu](mailto:whittisl@wfu.edu)

## **Informe Final**

En base a *El Mapa de Teozacoalco*, un mapa colonial temprano asociado con uno de una serie de textos conocidos como *Relaciones Geográficas* (Anders *et al.* 1992a, 1992b; Benson Latin American Collection 2000; Caso 1949, 1960) se ha empezado un recorrido arqueológico parcialmente financiado por la Foundation for the Advancement of Mesoamerican Studies, Inc., mismo que ha producido datos relacionados a cambios en las características de asentamiento asociadas con transformaciones culturales en un área de la Mixteca Alta alrededor del pueblo de San Pedro Teozacoalco. Este trabajo empezó a llenar un vacío de 2,100 kms cuadrados en el mapa arqueológico. El proyecto es uno de los primeras aplicaciones a un recorrido de exploración de un mapa de la Mixteca Alta.

*El Mapa de Tezacoalco* fue dibujado alrededor de 1580 utilizando ambas convenciones de elaboración de mapas europeos y pinturas de códices mixtecas. Este muestra rasgos naturales, construcciones humanas y marcadores de fronteras relacionados con la municipalidad Colonial de Tezacoalco y probablemente también con su precursor reino. Dibujos e iglesias con brillos españoles identifican a los pueblos, mientras que los topónimos mixtecas, o glifos de lugares, identifican rasgos de las fronteras municipales. Debido a que incluye datos genealógicos detallados para gobernantes de Tezacoalco correspondientes a información de los Códices Nuttal y Vindobonensis, *El Mapa* fue de importancia clave para la investigación de Alfonso Caso (1949) sobre historias dinásticas y escritura Mixteca.



**Figura 10. El Mapa de Tezacoalco, que se encuentra en la Colección Benson Latin American, University of Texas en Austin.**

Al final de la década de 1990, algunos investigadores (Anders *et al.* 1992a; Coffman 1982; Mundy 1996) habían tentativamente identificado San Pedro Tezacoalco como la

cabecera o capital de 13 estancias o comunidades sujeto así como a varios rasgos geográficos que definían la frontera de la municipalidad. Las restantes estancias habían sido abandonadas durante los cuatro siglos desde que *El Mapa* había sido dibujado y los estudiosos de la cultura mixteca desconocían sus ubicaciones. Ningún arqueólogo había pasado suficiente tiempo en el área para verificar o corroborar las identificaciones en tierra.

Balkansy *et al.* (2000) revisó el trabajo arqueológico que se llevó a cabo en la Mixteca Alta hacia finales de la década de 1990. Sus revisiones demostraron una ausencia de trabajo dentro de la región cubierta por *El Mapa de Teozacoalco* al sur del área de recorrido de su Proyecto de Recorrido y Asentamiento de la Mixteca Alta Central.

Durante febrero del 2000, David Shoemaker y yo llevamos a cabo exploraciones preliminares del área representada en *El Mapa* (Shoemaker 2000). Visitamos 29 sitios que se fecharon entre 500 a.C. hasta el periodo Colonial y definimos la tercera parte de la antigua frontera norte de la municipalidad. El recorrido hizo claro que muchos otros sitios quedaban pendientes de ubicarse y explorarse. Durante abril del 2002, Nancy Gonlin y yo condujimos un equipo que visitó y registró otros 35 nuevos sitios. También volvimos a visitar los 12 sitios del 2000. La localización de 16 sitios que no pudieron visitarse debido a la falta de tiempo fueron registrados. Los recorridos arqueológicos del 2000 y 2002 verificaron la identificación de Teozacoalco y diez estancias además de producir nuevos datos sobre asentamientos y marcadores de frontera previamente no identificados ([Tabla 1](#)).

El recorrido arqueológico de Byland y Pohl (1994) de las regiones de Tilantongo y Jaltepec, que revelaron sitios correspondientes a lugares representados en los códigos mixtecas, fue un modelo para el proyecto. En el proceso de búsqueda de comunidades y rasgos que aparecen en *El Mapa* aprendimos que la ubicación de sitios más tempranos no aparecen allí.

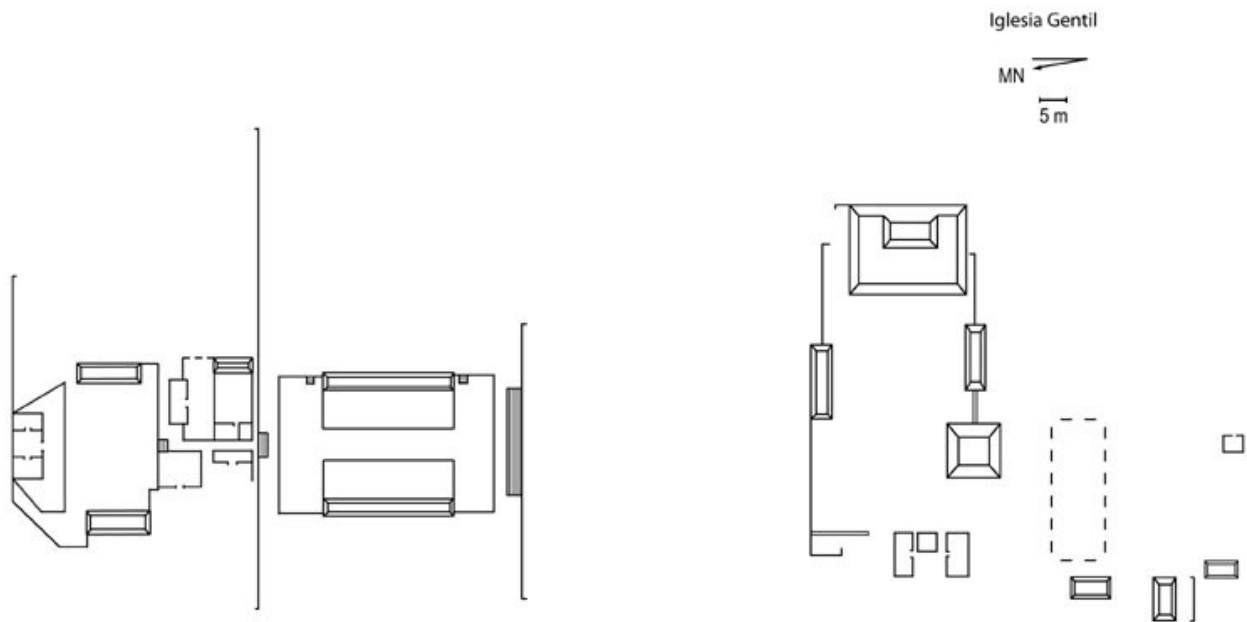
Los miembros del equipo viajaron por pick up al resto de comunidades modernas identificadas como estancias antiguas, registrando restos arqueológicos asociados y localizando estancias abandonadas y rasgos naturales y hechos por el hombre para definir la frontera de la municipalidad. Contactamos a las autoridades municipales y aprendimos las ubicaciones de los sitios y los nombres mixtecas y españoles de los asentamientos y rasgos geográficos. Se visitaron sitios descritos a nosotros y otros conocidos de la temporada anterior en compañía de guías que representaban a las autoridades municipales. Se registró la ubicación de cada sitio, con el auxilio de un aparato de GPS, en mapas topográficos y en las formas de registro de sitio del INAH. Se hicieron bosquejos de los sitios, recolectando cerámica y artefactos de obsidiana en la superficie además de documentar cada sitio fotográficamente. La cerámica encontrada en la superficie durante el recorrido se relaciona a cerámica de otras partes de Oaxaca cuyas cronologías están bien definidas (Lind 1987), por lo que las utilizamos para determinar la antigüedad de los sitios.

Ahora han empezado a emerger los patrones en la ubicación y características de los sitios dentro de la región reconocida. Muchos de estos patrones son similares a lo que

se ha encontrado en otras regiones recorridas en la Mixteca Alta. Casi todos los sitios tienen un componente Postclásico, por lo que se hace difícil determinar los patrones temporales.

Un conjunto de sitios se ubica en lo alto de las montañas. Generalmente estos sitios están cerca o miran hacia pueblos existentes. Típicamente tienen arquitectura monumental en los puntos más altos de la montaña cuyos declives muestran muchas terrazas rodeando la parte más alta.

La Iglesia Gentil fue un sitio con la mayor concentración de arquitectura monumental encontrada hasta la fecha ([Figura 1](#)). Este sitio mira hacia el pueblo de San Pedro Teozacoalco desde lo alto del Cerro Amole, el cual está marcado con una cruz roja en *El Mapa*. El tamaño del sitio es de 260 x 225 m. Existen más de 38 montículos, siendo el más alto de 5 metros de altura. El rasgo más importante de la parte superior de la montaña es un juego de pelota en forma de I. Otras construcciones importantes es un área parecida a una acrópolis en la parte final norte del sitio y una gran pirámide y una estructura similar a un palacio en la parte sur. Las pendientes inclinadas de la tercera parte alta de la montaña están densamente cubiertas con asentamientos y terrazas. Un camino antiguo se extiende alrededor de la montaña en la parte baja de la densamente poblada área.



**Figura 1. Plano del sitio en pico de montaña Iglesia Gentil. Un área parecida a un Acrópolis está en la parte final norte seguido por un juego de pelota en forma de I. Una estructura similar a un palacio y una pirámide se encuentran al sur.**



Otro conjunto de sitios se ubica en las cordilleras de la montaña. Estos sitios tienen típicamente una o más plazas rodeadas por grandes e impresionantes estructuras, con paredes defensivas aparentemente colocadas a cierta distancia del núcleo del sitio ([Figura 2](#)). Algunas veces se encuentran áreas residenciales y terrazas rodeando las plazas.

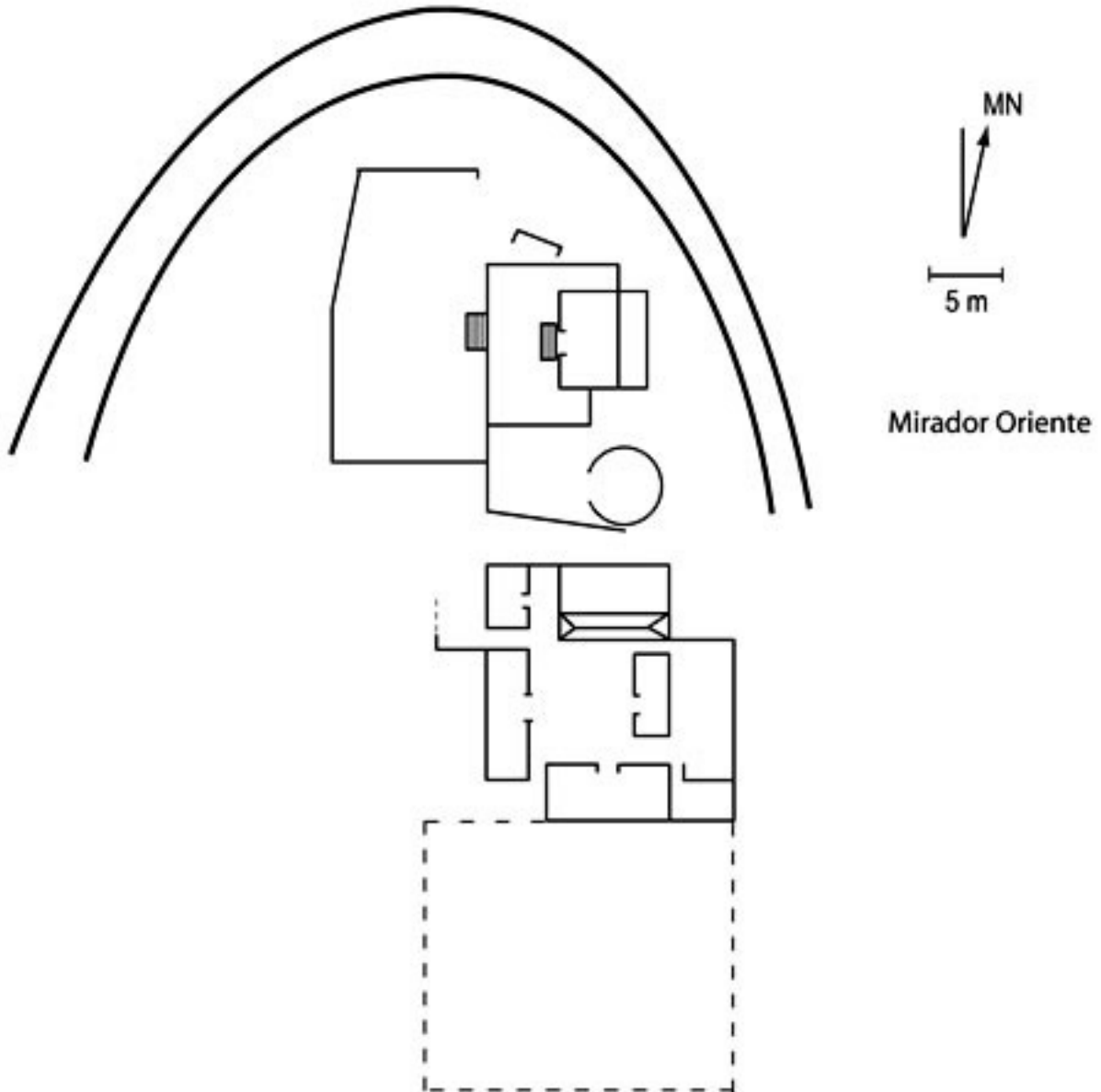
Sitios en los declives inclinados de las montañas se ubican en las pendientes superiores del Cerro Amole, relacionados a un sitio mayor en lo alto, los que incluyen concentraciones de rasgos arquitectónicos significativos ([Figura 3](#)). Entre ellos existen áreas casi continuas de terrazas.

Sitios en pendientes de montaña leves se ubican alrededor de la base del Cerro Amole y otras montañas. Su relación a sitios localizados en las altitudes más altas no es seguro, y estos pueden estar más cercanamente asociados con sitios debajo de ellos. Algunos tienen relativamente grandes montículos rodeando las plazas, pero otros son aglomeraciones de estructuras sin una organización clara. Cinco estancias y otro asentamiento mostrado en *El Mapa* pero descansando afuera del territorio de Teozacoalco se ubica en las pendientes montañosas leves.



**Figura 2. Paredes defensivas alrededor del sitio de montaña Peña de Pasle.**

El sitio de pendiente montañosa leve más significativo para verificar *El Mapa* es San Jerónimo, una estancia abandonada. Este sitio de 454 x 50 m mira hacia el pueblo moderno de Zapotitlán del Río, al cuya población de San Jerónimo se trasladó en el siglo XIX. El sitio tiene ruinas de una iglesia y dos montículos, junto con muchas terrazas y una cisterna ([Figura 4](#)). El montículo más grande de 2.5 m de altura probablemente fue la residencia del gobernador local.



**Figura 3.** Sitio en pendiente de montaña Mirador Oriente. La línea doble en curva representa la ubicación de un antiguo camino.

También se encontraron sitios en lo alto de las colinas en elevaciones bien definidas entre valles fluviales. Dos de tres sitios que han sido encontrados hasta ahora tienen cerámica del periodo Formativo ([Figura 5](#)). La arquitectura de estos sitios consiste en una sola línea de piedras para cimientos mezclada con la tierra de la superficie. Las pendientes alrededor de las colinas están cubiertas por extensas terrazas. El tercer sitio de colina es Postclásico.



**Figura 4. Ruinas de iglesia en el sitio de montaña de pendiente poco inclinada San Jerónimo.**





**Figura 5. Sitios sobre terrazas Loma del Plan 1 y 2.**

Sitios en terrenos planos elevados se localizan a un lado de áreas relativamente niveladas entre las montañas y al otra lado de valles fluviales donde hay extensas áreas de terrenos agrícolas. San Pedro Teozacoalco y algunas de las estancias de *El Mapa* que nunca fueron abandonadas se ubican en sitios en terrenos planos elevados. Dos sitios más tempranos han sido encontrados en este terreno. Construcciones recientes y estructuras antiguas re usadas complican la definición de los patrones de asentamiento prehispánicos en los pueblos que han estado continuamente ocupados.

Los cimientos del palacio del gobernante mostrado en *El Mapa* todavía existe en el centro de San Pedro Teozacoalco como un montículo de 50 cms de altura y 28 m x 26 m ([Figura 6](#)). Una pequeña escalinata asciende al montículo en una esquina. La iglesia moderna se ubica precisamente donde *El Mapa* muestra a la iglesia adyacente al palacio. Durante 2002 se excavaron profundas trincheras para drenajes alrededor de la plaza del pueblo y allí se recuperaron sólo algunos artefactos incluyendo cerámica del Formativo y Postclásico. Los cortes no mostraron construcciones enterradas. También se observan terrazas y paredes de piedra de incierta antigüedad a lo largo del pueblo moderno.



**Figura 6. Ruinas de palacio en San Pedro Teozacoalco con casas modernas sobre sí. La orilla del montículo se encuentra a la derecha del camión. Gradas antiguas están a la derecha de la esquina del montículo.**

Sitios sobre terrenos de colinas se ubican en áreas con topografía dispereja distantes de las montañas. Las características de los sitios son diversas e incluyen una concentración de tiestos, un sitio consistente en un montículo grande, siendo el sitio más extensivo encontrado hasta la fecha. Este sitio se extiende 6.7 km de norte a sur y consiste en cientos de terrazas Postclásicas, un número desconocido de estructuras de piedra estilo colmena, algunas aparentemente utilizadas como hornos y otras posiblemente deshabitadas, así como casas cuadradas y torres ([Figura 7](#)). Terrazas paralelas muy pegadas entre sí corren perpendicularmente hacia la pendiente cubriendo espacios del sitio que se encuentran intercaladas con estructuras en forma de U. Las terrazas podrían haber sido usadas en horticultura de maguey. Un topónimo de frontera en la forma de un laberinto en *El Mapa* parece corresponder al sitio.



**Figura 7. Estructuras como colmenas en sitio de terreno de colina Maze.**

Sitios en terrenos de aluvión se localizan directamente adyacentes a ríos y terrenos aluviales. Estos son notablemente raros en las áreas reconocidas hasta la fecha. Solamente uno de los cuatro sitios localizados se fecha para tiempos prehispánicos. Los otros son primordialmente Coloniales y dos aparecen en *El Mapa*. Uno de estos, San Francisco Cahuacua, es una estancia que ha estado ocupada continuamente. Otro es la estancia abandonada de San Juan, donde la piedra, ladrillos y paredes en ruinas de mortero, pisos, columnas y un techo abovedado de una iglesia se ubican en una bolsa aluvial del Río Minas ([Figura 8](#)).

Las cuevas utilizadas por los humanos existen en riscos adyacentes a los ríos y en los lados de las montañas. La mayoría son naturales, aunque algunas tienen construcciones humanas. Diez a 15 minas de oro se localizan cerca de la estancia abandonada de San Juan en el Río Minas y probablemente se fechan para el periodo Colonial. Finalmente, dos petroglifos de antigüedad desconocida muestran animales con cuatro patas y se ubican en lo alto de un risco.





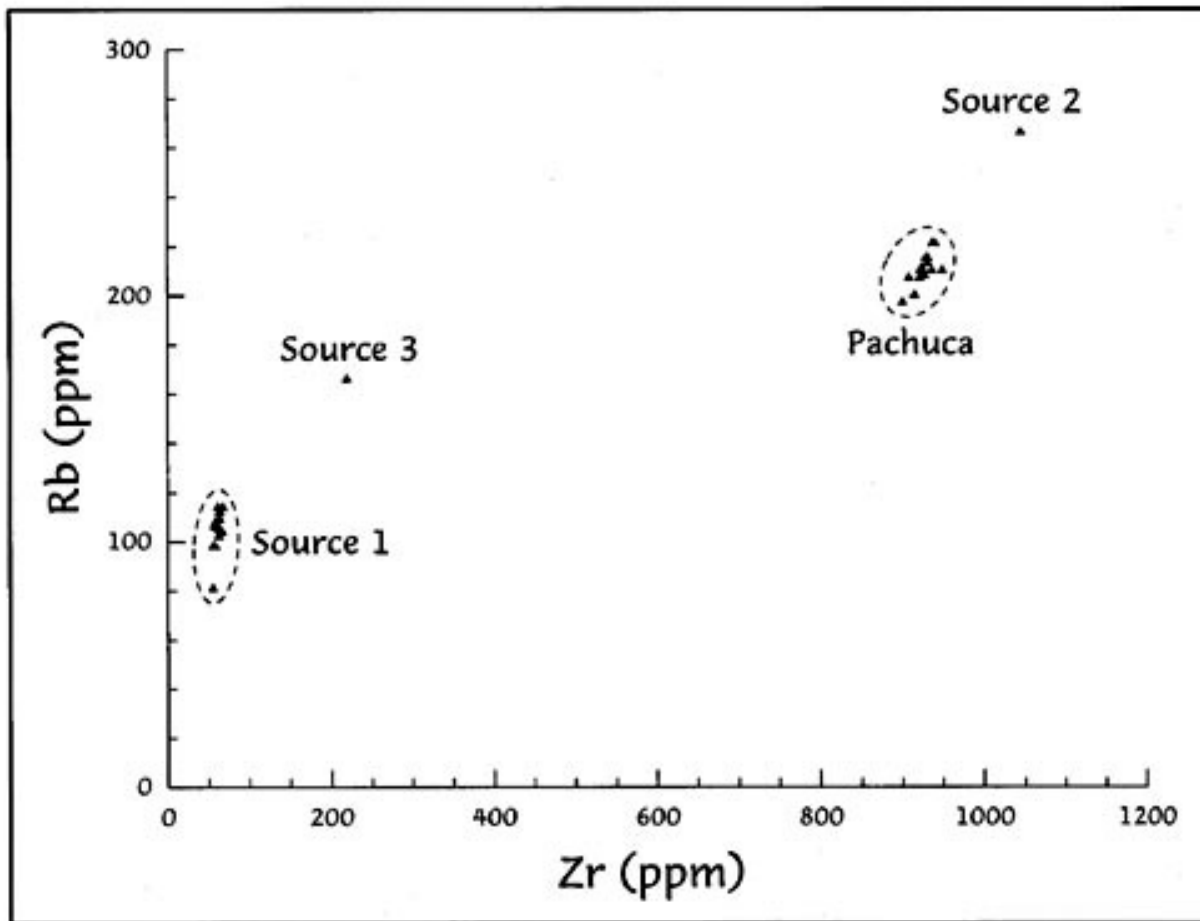
**Figura 8. Ruinas de iglesia en el sitio de aluvión San Juan.**

Hemos entregado 30 piezas de obsidiana al laboratorio de Estudios de Obsidiana de Northwest para análisis de traza de elementos para caracterización de fluorescencia de Rayos X y fechamiento de hidratación de obsidiana. Los resultados indican que la obsidiana debería ser útil para la obtención de fechas relativas dentro de áreas locales y, después de recuperar datos climatológicos apropiados en el futuro, para obtener fechas absolutas a través de áreas completas del *El Mapa*. La obsidiana viene de cuatro fuentes distantes: la fuente de Pachuca en Hidalgo, otra fuente (2) probablemente relacionada a Pachuca, una fuente (1) similar a la de Pico de Orizaba en Veracruz cerca de la frontera con Puebla y una fuente (3) similar a Paredón ([Figura 9](#)). La obsidiana vino de múltiples fuentes en la mayoría de los sitios donde se muestrearon numerosas muestras de obsidiana. Una vez se establezca el control temporal de las tasas de hidratación de obsidiana y se muestren los ejemplares de más sitios, la distribución espacial de obsidiana de cada fuente a través del área de estudio nos ayudará a evaluar los cambios en las redes de intercambio a través del tiempo.

No queremos decir que los recorridos llevados a cabo en 2000 y 2002 fueron sistemáticos o de cobertura total. En lugar, fue más un recorrido *emic* enfocado en la exploración y verificación del excepcional *Mapa*, colonial donde un artista Mixteca y un administrador colonial aparentemente colaboraron para producir de primera mano, una pintura detallada con la ubicación de asentamientos humanos, rasgos geográficos y culturales, y las fronteras de las municipalidades como existían alrededor de 1580. Las metas del proyecto fueron la verificación de la existencia y ubicación de asentamientos



y rasgos geográficos y culturales dentro del territorio de la municipalidad y determinar cuáles marcadores geográficos y culturales corresponden a los topónimos mixtecas y otras figuras dibujadas alrededor de las fronteras de la municipalidad de El Mapa. Encontramos restos arqueológicos muy ricos del reino Mixteca Postclásico y sus antecedentes Clásicos y Formativos mientras buscábamos alcanzar nuestras metas.



**Figura 9. Caracterización de fluorescencia de rayos X de 30 pedazos de obsidiana. Fuente 1 es muy similar a Pico de Orizaba en Veracruz cerca de la frontera con Puebla. Fuente 2 es probablemente relacionada con Pachuca. Fuente 3 es similar a Paredón. La fuente de Pachuca está en Hidalgo.**

Planeamos regresar al campo en noviembre para verificar las ubicaciones de las restantes estancias y rasgos de frontera. También visitaremos 16 sitios arqueológicos ya conocidos. Anticipamos que las autoridades municipales identificarán y nos conducirán a sitios arqueológicos prehispánicos adicionales de los cuales desconocemos su paradero. En años venideros intentamos solicitar permiso para hacer pozos de sondeo en una selección de sitios conocidos para determinar si son sitios de

uno o múltiples componentes. Esto también nos permitirá determinar la antigüedad de algunos sitios importantes donde la cobertura en tierra era muy grande para recuperar muestras razonablemente grandes de cerámica durante el recorrido. Eventualmente esperamos realizar ambos un recorrido de cobertura total modelado en el Proyecto de Patrón de Asentamiento de la Mixteca Alta Central y excavaciones extensivas en sitio mayor sobre San Pedro Teozacoalco.

Nuestro proyecto arqueológico basado en *El Mapa de Teozacoalco* tiene un obvio potencial para proporcionar ideas sobre la transición cultural Postclásico-Colonial. Ya podemos ver a los administradores españoles aparentemente colocando asentamientos coloniales en ubicaciones cuidadosamente seleccionadas, tanto encima o adyacentes a asentamientos Mixtecas Postclásicos con acceso a extensiones de terrenos agrícolas aluviales o elevados y con agua. Muchos asentamientos Postclásicos parecen haber sido abandonados, probablemente debido a concentraciones de población con propósitos administrativos, de-población debido a los efectos de las enfermedades infecciosas europeas o ambos. Los asentamientos que oportunamente encontramos al explorar el área de *El Mapa* tienen potencial de proporcionar datos sobre transiciones culturales más antiguas al revelar la importancia cambiante de las ubicaciones defensivas y construcciones, la concentración y dispersión de la población y la expansión y contracción de las redes de intercambio. Los datos sobre las transiciones culturales proporcionadas por este proyecto no necesariamente serán nuevas o únicas al área de *El Mapa*, pero se relacionaran a datos que vengan de otras áreas y ayudarán a proporcionar una perspectiva más completa de la historia y prehistoria de la Mixteca Alta y Mesoamérica como un todo.

**Tabla 1. Descripción de sitios encontrados en 2000 y 2002.**

*(El nombre de sitios entre comillas son las designaciones del proyecto. Los sitios que no tienen comillas corresponden a designaciones locales. Los nombres de sitios en cursivas son transliteraciones de designaciones Mixtecas.)*

**PICO DE MONTAÑA**

**ID de Sitio:** NO-SPT-7

**Nombre del Sitio:** "Cerro Amole" / Iglesia Gentil

**Municipalidad:** San Pedro Teozacoalco

**Ubicación:** 16° 59.18'N 97° 17.51'W

**Elevación:** 7760' (2366 m)

**Extensión:** 260 m x 225 m

**Número de montículos:** 38+

**Montículo más alto:** 5 m

**Artefactos observados:** 5 metates, obsidiana, cerámica, pedernal, 3 piedras esculpidas, piedra trabajada

**Artefactos recolectados:** 47 cerámica, 2 lítica (1 obsidiana, 1 pedernal)

**Análisis Cerámico:** ? (Winter); Postclásico (Gonlin)

**Análisis de Obsidiana:** Fuente 1 (navaja gris)

**Descripción del Sitio:** Existen 25 montículos al norte del juego de pelota. Al sur del juego hay más de 11

montículos. El más alto tiene 5 m de altura. Una cancha de juego de pelota en forma de I se ubica al centro del sitio.		
<b>ID de Sitio:</b> NO-SPT-16	<b>Nombre del Sitio:</b> "Iglesia Gentil-Boulders"	
<b>Municipalidad:</b> San Pedro Tezacoalco		
<b>Ubicación:</b> 16° 59.18'N 97° 17.51'W	<b>Elevación:</b> ?' (? m)	
<b>Extensión:</b> ?	<b>Número de montículos:</b> 0	<b>Montículo más alto:</b> n/a
<b>Artefactos observados:</b> cerámica		
<b>Artefactos recolectados:</b> 5 cerámica		
<b>Análisis Cerámico:</b> Postclásico (Gonlin)		
<b>Análisis de Obsidiana:</b> ninguno		
<b>Descripción del Sitio:</b> La parte más al sur del sitio Iglesia Gentil tiene varios cantos rodados grandes.		
<b>ID de Sitio:</b> NO-SPT-33	<b>Nombre del Sitio:</b> "Cerro Pajarito"	
<b>Municipalidad:</b> San Pedro Tezacoalco		
<b>Ubicación:</b> 16° 59.10'N 97° 16.50'W	<b>Elevación:</b> 6236' (1901 m)	
<b>Extensión:</b> 30 m x 15 m	<b>Número de montículos:</b> 2	<b>Montículo más alto:</b> 2 m
<b>Artefactos observados:</b> cerámica		
<b>Artefactos recolectados:</b> 5 cerámica		
<b>Análisis Cerámico:</b> Postclásico (Gonlin)		
<b>Análisis de Obsidiana:</b> ninguno		
<b>Descripción del Sitio:</b> Sobre el Cerro Pajarito hay dos montículos. Hay muchas terrazas a los lados de la montaña.		
<b>CRESTA DE MONTAÑA</b>		
<b>ID de Sitio:</b> NO-SPT-11	<b>Nombre del Sitio:</b> Boca de Piedra de Pasle / <i>yu cahua toto yudi</i>	
<b>Municipalidad:</b> Yutanduchi de Guerrero		
<b>Ubicación:</b> 17° 02.02'N 97° 19.44'W	<b>Elevación:</b> 6822' (2080 m)	
<b>Extensión:</b> ?	<b>Número de montículos:</b> 0	<b>Montículo más alto:</b> n/a
<b>Artefactos observados:</b> obsidiana, cerámica, pedernal, metate		
<b>Artefactos recolectados:</b> 1 cerámica, 5 lítica (1 obsidiana, 4 pedernal-1 trabajado)		
<b>Análisis Cerámico:</b> Postclásico (Gonlin)		
<b>Análisis de Obsidiana:</b> Pachuca (navaja verde)		

<b>Descripción del Sitio:</b> Esta es un area de terrazas y paredes en bosque. Se extiende desde Peña del Pasle hasta 17° 02.02'N 97° 19.44'W.		
<b>ID de Sitio:</b> NO-SPT-15	<b>Nombre del Sitio:</b> Peña de Pasle / <i>tota yudi</i>	
<b>Municipalidad:</b> Yutanduchi de Guerrero		
<b>Ubicación:</b> 19° 02.04'N 97° 19.34'W	<b>Elevación:</b> 6886' (2099 m)	
<b>Extensión:</b> 43 m x 14 m	<b>Número de montículos:</b> 2	<b>Montículo más alto:</b> 2.5 m
<b>Artefactos observados:</b> cerámica, obsidiana, pedernal, metate		
<b>Artefactos recolectados:</b> 11 cerámica, 3 lítica (2 obsidiana, 1 pedernal)		
<b>Análisis Cerámico:</b> Postclásico (Gonlin)		
<b>Análisis de Obsidiana:</b> Pachuca (2 navaja verdes)		
<b>Descripción del Sitio:</b> Hay dos montículos con una plaza en una línea este-oeste sobre una colina. Los montículos tienen una altura de 2.5 m.		
<b>ID de Sitio:</b> NO-SPT-54	<b>Nombre del Sitio:</b> Tranga Piedra de Pasle / <i>trangá tota yudi</i>	
<b>Municipalidad:</b> Yutanduchi de Guerrero		
<b>Ubicación:</b> 17° 02.05'N 97° 19.30'W	<b>Elevación:</b> 6841' (2085 m)	
<b>Extensión:</b> ?	<b>Número de montículos:</b> 0	<b>Montículo más alto:</b> n/a
<b>Artefactos observados:</b> metate		
<b>Artefactos recolectados:</b> ninguno		
<b>Análisis Cerámico:</b> ninguno		
<b>Análisis de Obsidiana:</b> ninguno		
<b>Descripción del Sitio:</b> Dos paredes de piedra con una altura de 2.5 m en algunos lugares pareciera rodear el sitio de Peña de Pasle.		
<b>ID de Sitio:</b> NO-SPT-55	<b>Nombre del Sitio:</b> Tranga de la Cumbre	
<b>Municipalidad:</b> Yutanduchi de Guerrero		
<b>Ubicación:</b> 17° 02.02'N 97° 18.88'W	<b>Elevación:</b> 6735' (2053 m)	
<b>Extensión:</b> ?	<b>Número de montículos:</b> 0	<b>Montículo más alto:</b> n/a
<b>Artefactos observados:</b> ninguno		
<b>Artefactos recolectados:</b> ninguno		
<b>Análisis Cerámico:</b> ninguno		



<b>Análisis de Obsidiana:</b> ninguno		
<b>Descripción del Sitio:</b> Una pared de piedra con una altura de 2.5 m en algunos lugares parece rodear el sitio de Peña de Pasle y Cerro la Cumbre.		
<b>ID de Sitio:</b> NO-SPT-40	<b>Nombre del Sitio:</b> Cumbre del Rayo	
<b>Municipalidad:</b> San Miguel Piedras		
<b>Ubicación:</b> 16° 59.70'N 97° 14.24'W	<b>Elevación:</b> 7085' (2160 m)	
<b>Extensión:</b> ?	<b>Número de montículos:</b> 5	<b>Montículo más alto:</b> 5 m
<b>Artefactos observados:</b> estuco, mano, cerámica, obsidiana, cuarzo		
<b>Artefactos recolectados:</b> ninguno		
<b>Análisis Cerámico:</b> Clásico? y Postclásico (Whittington)		
<b>Análisis de Obsidiana:</b> ninguno		
<b>Descripción del Sitio:</b> Sitio ubicado en lo alto de la montaña. Cuatro montículos rodean la plaza con otro pequeño al centro de la plaza.		
<b>ID de Sitio:</b> NO-SPT-26	<b>Nombre del Sitio:</b> Plaza del Rey / Peña Desfaratada	
<b>Municipalidad:</b> Agencia de San Felipe Zapotitlán (Distrito de Sola de Vega)		
<b>Ubicación:</b> 16° 49.47'N 97° 14.91'W	<b>Elevación:</b> 7755' (2364 m)	
<b>Extensión:</b> 370 m x 25 m	<b>Número de montículos:</b> 12	<b>Montículo más alto:</b> 2 m
<b>Artefactos observados:</b> cerámica		
<b>Artefactos recolectados:</b> 9 cerámica desde la parte sur del sitio		
<b>Análisis Cerámico:</b> Postclásico (Gonlin)		
<b>Análisis de Obsidiana:</b> ninguno		
<b>Descripción del Sitio:</b> Sobre un pico hay paredes y montículos alrededor de tres plazas. La parte norte del sitio se ubica en 16° 49.63'N 97° 15.01'W		
<b>CUESTA EMPINADA DE LA MONTAÑA</b>		
<b>ID de Sitio:</b> NO-SPT-23	<b>Nombre del Sitio:</b> Vigilancia Poniente	
<b>Municipalidad:</b> San Pedro Tezacoalco		
<b>Ubicación:</b> 16° 59.32'N 97° 17.74'W	<b>Elevación:</b> 7125' (2172 m)	
<b>Extensión:</b> 21 m x 5 m	<b>Número de montículos:</b> 0	<b>Montículo más alto:</b> n/a
<b>Artefactos observados:</b> cerámica, pedernal		

<b>Artefactos recolectados:</b> 4 cerámica, 1 lítica (pedernal-trabajado)		
<b>Análisis Cerámico:</b> Postclásico (Gonlin)		
<b>Análisis de Obsidiana:</b> ninguno		
<b>Descripción del Sitio:</b> Una terraza y un área plana cerca de un camino antiguo.		
<b>ID de Sitio:</b> NO-SPT-47	<b>Nombre del Sitio:</b> Mirador Oriente	
<b>Municipalidad:</b> San Pedro Tezacoalco		
<b>Ubicación:</b> 16° 59.35'N 97° 17.32'W	<b>Elevación:</b> 7286' (2221 m)	
<b>Extensión:</b> 75 m x 55 m	<b>Número de montículos:</b> 16+	<b>Montículo más alto:</b> 4 m
<b>Artefactos observados:</b> mano		
<b>Artefactos recolectados:</b> ninguno		
<b>Análisis Cerámico:</b> ninguno		
<b>Análisis de Obsidiana:</b> ninguno		
<b>Descripción del Sitio:</b> Un camino antiguo en Cerro Amole rodea tres lados de una estructura sobre una plataforma y dos plazas. Hay más de 16 estructuras. El montículo más grande tiene evidencia de saqueo.		
<b>ID de Sitio:</b> NO-SPT-48	<b>Nombre del Sitio:</b> Entrada Principal	
<b>Municipalidad:</b> San Pedro Tezacoalco		
<b>Ubicación:</b> 16° 59.37'N 97° 17.55'W	<b>Elevación:</b> 7300' (2225 m)	
<b>Extensión:</b> 7 m x 5 m	<b>Número de montículos:</b> 1	<b>Montículo más alto:</b> 2 m
<b>Artefactos observados:</b> ninguno		
<b>Artefactos recolectados:</b> ninguno		
<b>Análisis Cerámico:</b> ninguno		
<b>Análisis de Obsidiana:</b> ninguno		
<b>Descripción del Sitio:</b> Una terraza y dos construcciones se ubican a los lados de un antiguo camino en Cerro Amole.		
<b>ID de Sitio:</b> NO-SPT-49	<b>Nombre del Sitio:</b> Mirador Principal	
<b>Municipalidad:</b> San Pedro Tezacoalco		
<b>Ubicación:</b> 16° 59.41'N 97° 17.70'W	<b>Elevación:</b> 7200' (2195 m)	
<b>Extensión:</b> 375 m x 22 m	<b>Número de montículos:</b> ?	<b>Montículo más alto:</b> ?
<b>Artefactos observados:</b> metate		

<b>Artefactos recolectados:</b> ninguno		
<b>Análisis Cerámico:</b> ninguno		
<b>Análisis de Obsidiana:</b> ninguno		
<b>Descripción del Sitio:</b> Un antiguo camino rodea varios lados de dos edificios y terrazas en una pendiente del Cerro Amole.		
<b>ID de Sitio:</b> NO-SPT-50	<b>Nombre del Sitio:</b> "Calle"	
<b>Municipalidad:</b> San Pedro Teozacoalco		
<b>Ubicación:</b> 16° 59.35'N 97° 17.71'W	<b>Elevación:</b> 7207' (2197 m)	
<b>Extensión:</b> 4 m x ?	<b>Número de montículos:</b> 0	<b>Montículo más alto:</b> n/a
<b>Artefactos observados:</b> cerámica, pedernal		
<b>Artefactos recolectados:</b> ninguno		
<b>Análisis Cerámico:</b> ninguno		
<b>Análisis de Obsidiana:</b> ninguno		
<b>Descripción del Sitio:</b> Un antiguo camino corre sobre las pendientes de Cerro Amole. Hay paredes de piedra en las partes externas del camino.		
<b>CUESTA DE MONTAÑA GENTIL</b>		
<b>ID de Sitio:</b> NO-SPT-14	<b>Nombre del Sitio:</b> "Milpa" / Jarro	
<b>Municipalidad:</b> San Pedro Teozacoalco		
<b>Ubicación:</b> 17° 00.48'N 97° 15.60'W	<b>Elevación:</b> 5728' (1746 m)	
<b>Extensión:</b> 85 m x 40 m	<b>Número de montículos:</b> 3	<b>Montículo más alto:</b> 3.25 m
<b>Artefactos observados:</b> cerámica, 2 manos, metate, obsidiana, machacador de piedra		
<b>Artefactos recolectados:</b> 58 cerámica, 5 lítica (obsidiana)		
<b>Análisis Cerámico:</b> Postclásico (Winter); Postclásico (Gonlin)		
<b>Análisis de Obsidiana:</b> Fuente 1 (navaja gris), Pachuca (2 navaja verdes)		
<b>Descripción del Sitio:</b> Tres montículos se ubican alrededor de la plaza. Hay un área definida por terrazas al sur.		
<b>ID de Sitio:</b> NO-SPT-19	<b>Nombre del Sitio:</b> "Rocas"	
<b>Municipalidad:</b> San Pedro Teozacoalco		
<b>Ubicación:</b> 17° 00.40'N 97° 16.01'W	<b>Elevación:</b> 5764' (1757 m)	
<b>Extensión:</b> 161 m x 114 m	<b>Número de montículos:</b> 1	<b>Montículo más alto:</b> 1 m

<b>Artefactos observados:</b> cerámica, pedernal		
<b>Artefactos recolectados:</b> 11 cerámica		
<b>Análisis Cerámico:</b> Postclásico (Winter); Postclásico (Gonlin)		
<b>Análisis de Obsidiana:</b> ninguno		
<b>Descripción del Sitio:</b> El sitio tiene un montículo de 1 m de altura cerca del camino y paredes de terraza en el lado norte.		
<b>ID de Sitio:</b> NO-SPT-21	<b>Nombre del Sitio:</b> "Mirador Pino"	
<b>Municipalidad:</b> San Pedro Tezacoalco		
<b>Ubicación:</b> 17° 00.38'N 97° 15.73'W	<b>Elevación:</b> 5530' (1686 m)	
<b>Extensión:</b> 211 m x 79 m	<b>Número de montículos:</b> 0	<b>Montículo más alto:</b> n/a
<b>Artefactos observados:</b> obsidiana, chipped cuarzo, cerámica, piedra para moler en forma de rueda.		
<b>Artefactos recolectados:</b> 11 cerámica, 2 lítica (obsidiana)		
<b>Análisis Cerámico:</b> Postclásico (Winter); Postclásico (Gonlin)		
<b>Análisis de Obsidiana:</b> Fuente 1 (navaja gris y pedazo gris)		
<b>Descripción del Sitio:</b> Hay terrazas a los dos lados de la pendiente de Cerro Grande. Sobre la pendiente hay artefactos.		
<b>ID de Sitio:</b> NO-SPT-34	<b>Nombre del Sitio:</b> "Dos Casas"	
<b>Municipalidad:</b> San Pedro Tezacoalco		
<b>Ubicación:</b> 17° 01.28'N 97° 17.70'W	<b>Elevación:</b> 5590' (1704 m)	
<b>Extensión:</b> ?	<b>Número de montículos:</b> 1?	<b>Montículo más alto:</b> ?
<b>Artefactos observados:</b> cerámica		
<b>Artefactos recolectados:</b> ninguno		
<b>Análisis Cerámico:</b> Postclásico y Moderno (Whittington)		
<b>Análisis de Obsidiana:</b> ninguno		
<b>Descripción del Sitio:</b> Cinco hornos sobre la colina, dos en un banco de caliche y tres en la superficie plana. Una casa moderna yace sobre una plataforma Postclásica.		
<b>ID de Sitio:</b> NO-SPT-35	<b>Nombre del Sitio:</b> "Esperanza"	
<b>Municipalidad:</b> San Pedro Tezacoalco		
<b>Ubicación:</b> 17° 01.09'N 97° 17.55'W	<b>Elevación:</b> 5575' (1670 m)	



<b>Extensión:</b> ?	<b>Número de montículos:</b> 2	<b>Montículo más alto:</b> ?
<b>Artefactos observados:</b> cerámica		
<b>Artefactos recolectados:</b> ninguno		
<b>Análisis Cerámico:</b> Postclásico y Moderno (Whittington)		
<b>Análisis de Obsidiana:</b> ninguno		
<b>Descripción del Sitio:</b> Dos pequeños montículos y alguna cerámica al oeste de San Pedro Teozacoalco.		
<b>ID de Sitio:</b> NO-SPT-42	<b>Nombre del Sitio:</b> "Rosalino"	
<b>Municipalidad:</b> San Pedro Teozacoalco		
<b>Ubicación:</b> 17° 00.95'N 97° 17.17'W	<b>Elevación:</b> ?' (? m)	
<b>Extensión:</b> ?	<b>Número de montículos:</b> 0	<b>Montículo más alto:</b> n/a
<b>Artefactos observados:</b> cerámica		
<b>Artefactos recolectados:</b> ninguno		
<b>Análisis Cerámico:</b> Postclásico (Whittington)		
<b>Análisis de Obsidiana:</b> ninguno		
<b>Descripción del Sitio:</b> Un hombre encontró un entierro cerca de su casa. Tenía tres vasijas cerámicas sobre el cráneo. El hombre vive al final de la calle que va del oeste a la esquina suroeste de la plaza central de San Pedro Teozacoalco. La cerámica es Postclásica.		
<b>ID de Sitio:</b> NO-SPT-44	<b>Nombre del Sitio:</b> "Vista"	
<b>Municipalidad:</b> San Mateo Sindihui		
<b>Ubicación:</b> 17° 06.14'N 97° 20.65'W	<b>Elevación:</b> 4349' (1326 m)	
<b>Extensión:</b> 10 m x 5 m	<b>Número de montículos:</b> 0	<b>Montículo más alto:</b> n/a
<b>Artefactos observados:</b> cerámica		
<b>Artefactos recolectados:</b> ninguno		
<b>Análisis Cerámico:</b> Postclásico (Whittington)		
<b>Análisis de Obsidiana:</b> ninguno		
<b>Descripción del Sitio:</b> Cerámica y pared de piedra encima de una pequeña colina.		
<b>ID de Sitio:</b> NO-SPT-51	<b>Nombre del Sitio:</b> La Laguna	
<b>Municipalidad:</b> San Pedro Teozacoalco		
<b>Ubicación:</b> 16° 59.69'N 97° 17.16'W	<b>Elevación:</b> 6019' (1835 m)	

<b>Extensión:</b> ?	<b>Número de montículos:</b> 3?	<b>Montículo más alto:</b> ?
<b>Artefactos observados:</b> ninguno		
<b>Artefactos recolectados:</b> ninguno		
<b>Análisis Cerámico:</b> ninguno		
<b>Análisis de Obsidiana:</b> ninguno		
<b>Descripción del Sitio:</b> Hay dos montículos en este sitio en la pendiente baja de Cerro Amole. Uno tiene una plataforma con una estructura encima. Una casa moderna está encima de otro posible montículo.		
<b>ID de Sitio:</b> NO-SPT-52	<b>Nombre del Sitio:</b> "Cristina"	
<b>Municipalidad:</b> San Pedro Teozacoalco		
<b>Ubicación:</b> 16° 59.45'N 97° 17.12'W	<b>Elevación:</b> 6218' (1895 m)	
<b>Extensión:</b> ?	<b>Número de montículos:</b> ?	<b>Montículo más alto:</b> ?
<b>Artefactos observados:</b> ninguno		
<b>Artefactos recolectados:</b> ninguno		
<b>Análisis Cerámico:</b> ninguno		
<b>Análisis de Obsidiana:</b> ninguno		
<b>Descripción del Sitio:</b> Líneas de piedras y paredes al lado de Cerro Amole.		
<b>ID de Sitio:</b> NO-SPT-53	<b>Nombre del Sitio:</b> Plaza Ratón	
<b>Municipalidad:</b> San Pedro Teozacoalco		
<b>Ubicación:</b> 16° 59.57'N 97° 17.28'W	<b>Elevación:</b> 6280' (1914 m)	
<b>Extensión:</b> ?	<b>Número de montículos:</b> ?	<b>Montículo más alto:</b> ?
<b>Artefactos observados:</b> ninguno		
<b>Artefactos recolectados:</b> ninguno		
<b>Análisis Cerámico:</b> ninguno		
<b>Análisis de Obsidiana:</b> ninguno		
<b>Descripción del Sitio:</b> En el bosque al lado de Cerro Amole hay paredes de terrazas y edificios.		
<b>ID de Sitio:</b> NO-SPT-8	<b>Nombre del Sitio:</b> Cañada de Mecate / <i>nu da zho</i>	
<b>Municipalidad:</b> Yutanduchi de Guerrero		
<b>Ubicación:</b> 17° 02.93'N 97° 19.31'W	<b>Elevación:</b> 5340' (1628 m)	

<b>Extensión:</b> 65 m x 25 m	<b>Número de montículos:</b> 3	<b>Montículo más alto:</b> 4 m
<b>Artefactos observados:</b> obsidiana, cerámica, pedernal		
<b>Artefactos recolectados:</b> 27 cerámica, 3 lítica (2 obsidiana, 1 pedernal)		
<b>Análisis Cerámico:</b> Postclásico y Colonial (Gonlin); y Moderno (Whittington)		
<b>Análisis de Obsidiana:</b> Pachuca (navaja verde), Fuente 1 (navaja gris)		
<b>Descripción del Sitio:</b> Tres montículos están en un área elevada. Hay terrazas al norte, sur y oeste.		
<b>ID de Sitio:</b> NO-SPT-17	<b>Nombre del Sitio:</b> "Patricio" / Loma de Calavera / <i>nuzgdiguy / nu yi digui tilli</i>	
<b>Municipalidad:</b> Yutanduchi de Guerrero		
<b>Ubicación:</b> 17° 02.91'N 97° 19.11'W	<b>Elevación:</b> 5537' (1688 m)	
<b>Extensión:</b> 218.5 m x 50 m	<b>Número de montículos:</b> 9	<b>Montículo más alto:</b> 5.75 m
<b>Artefactos observados:</b> metate, cerámica, obsidiana		
<b>Artefactos recolectados:</b> 10 cerámica, 1 lítica (obsidiana)		
<b>Análisis Cerámico:</b> Postclásico (Winter); Postclásico (Gonlin); y Formativo (Whittington)		
<b>Análisis de Obsidiana:</b> Pachuca (navaja verde)		
<b>Descripción del Sitio:</b> Montículos y terrazas se localizan en un área elevada. Hay una cueva debajo de un montículo y un horno cerca del montículo más grande.		
<b>ID de Sitio:</b> NO-SPT-2	<b>Nombre del Sitio:</b> Pueblo Viejo	
<b>Municipalidad:</b> San Mateo Sindihui		
<b>Ubicación:</b> 16° 57.64'N 97° 22.12'W	<b>Elevación:</b> 4820' (1470 m)	
<b>Extensión:</b> 150 m x 50 m	<b>Número de montículos:</b> 1	<b>Montículo más alto:</b> 1.5 m
<b>Artefactos observados:</b> manos, metate, obsidiana, cerámica, pedernal, machacadores		
<b>Artefactos recolectados:</b> 28 cerámica, 9 lítica (6 obsidiana, 3 pedernal-1 punta)		
<b>Análisis Cerámico:</b> Postclásico (Gonlin)		
<b>Análisis de Obsidiana:</b> Fuente 2 (navaja verde), Pachuca (navaja verde), Fuente 1 (navaja gris)		
<b>Descripción del Sitio:</b> Sobre una plataforma de 2 m de altura hay un montículo de 1.5 m de altura. Se encuentran terrazas en el este, oeste y sur.		
<b>ID de Sitio:</b> NO-SPT-13	<b>Nombre del Sitio:</b> "Pueblo Viejo-Templo"	
<b>Municipalidad:</b> San Mateo Sindihui		

<b>Ubicación:</b> 16° 57.38'N 97° 22.13'W	<b>Elevación:</b> 4999' (1524 m)	
<b>Extensión:</b> 21 m x 17 m	<b>Número de montículos:</b> 1	<b>Montículo más alto:</b> 3.5 m
<b>Artefactos observados:</b> cerámica		
<b>Artefactos recolectados:</b> 14 cerámica		
<b>Análisis Cerámico:</b> Postclásico (Gonlin)		
<b>Análisis de Obsidiana:</b> ninguno		
<b>Descripción del Sitio:</b> Un montículo sobre una colina tiene paredes de 2 m de altura. Sobre el montículo hay una estructura de 1.5 m de altura.		
<b>ID de Sitio:</b> NO-SPT-20	<b>Nombre del Sitio:</b> "Esteban"	
<b>Municipalidad:</b> San Mateo Sindihui		
<b>Ubicación:</b> 17° 01.92'N 97° 20.50'W	<b>Elevación:</b> 5295' (1614 m)	
<b>Extensión:</b> 4 m x 4 m	<b>Número de montículos:</b> 1	<b>Montículo más alto:</b> 0.1 m
<b>Artefactos observados:</b> cerámica, mano, pedernal		
<b>Artefactos recolectados:</b> 8 cerámica		
<b>Análisis Cerámico:</b> Clásico? y Postclásico (Gonlin)		
<b>Análisis de Obsidiana:</b> ninguno		
<b>Descripción del Sitio:</b> Dos alineaciones de piedra forman una esquina de una pequeña casa.		
<b>ID de Sitio:</b> NO-SPT-27	<b>Nombre del Sitio:</b> Santa Cruz	
<b>Municipalidad:</b> Zapotitlán del Río		
<b>Ubicación:</b> 16° 51.96'N 97° 14.66'W	<b>Elevación:</b> 5258' (1603 m)	
<b>Extensión:</b> 125 m x 27 m	<b>Número de montículos:</b> 1	<b>Montículo más alto:</b> 1.5 m
<b>Artefactos observados:</b> metates, cerámica, obsidiana, vidrio		
<b>Artefactos recolectados:</b> 52 cerámica, 1 lítica (obsidiana), 1 vidrio		
<b>Análisis Cerámico:</b> Postclásico (Gonlin); y Moderno (Whittington)		
<b>Análisis de Obsidiana:</b> Fuente 3 (navaja gris)		
<b>Descripción del Sitio:</b> Un montículo se encuentra sobre una pequeña montaña. Terrazas y dos paredes de piedra se encuentran al oeste. Posiblemente corresponda a la estancia de Santa Cruz.		
<b>ID de Sitio:</b> NO-SPT-28	<b>Nombre del Sitio:</b> San Jerónimo	
<b>Municipalidad:</b> Zapotitlán del Río		

<b>Ubicación:</b> 16° 53.17'N 97° 14.79'W	<b>Elevación:</b> 5184' (1580 m)	
<b>Extensión:</b> 454 m x 50 m	<b>Número de montículos:</b> 3	<b>Montículo más alto:</b> 2.5 m
<b>Artefactos observados:</b> machacador, piedra para pulir, metates, cerámica, pedernal, obsidiana, manos, vidrio		
<b>Artefactos recolectados:</b> 105 cerámica, 2 lítica (obsidiana), 1 vidrio		
<b>Análisis Cerámico:</b> Postclásico (Gonlin); y Moderno (Whittington)		
<b>Análisis de Obsidiana:</b> Pachuca (2 navaja verdes)		
<b>Descripción del Sitio:</b> El sitio tiene ruinas de una iglesia y dos montículos. Hay muchas terrazas y una cisterna. Cuevas artificiales se ubican al lado oeste de la colina. Corresponde a la estancia de San Jerónimo.		
<b>ID de Sitio:</b>	<b>Nombre del Sitio:</b> Yutanduchi de Guerrero	
<b>Municipalidad:</b> Yutanduchi de Guerrero		
<b>Ubicación:</b> ?N ?W	<b>Elevación:</b> ?' (? m)	
<b>Extensión:</b> ?	<b>Número de montículos:</b> ?	<b>Montículo más alto:</b> n/a
<b>Artefactos observados:</b> ninguno		
<b>Artefactos recolectados:</b> ninguno		
<b>Análisis Cerámico:</b> ninguno		
<b>Análisis de Obsidiana:</b> ninguno		
<b>Descripción del Sitio:</b> Estancia continuamente habitada que corresponde a Santa María. Muchas terrazas existen a través del pueblo.		
<b>ID de Sitio:</b>	<b>Nombre del Sitio:</b> San Miguel Piedras	
<b>Municipalidad:</b> San Miguel Piedras		
<b>Ubicación:</b> ?N ?W	<b>Elevación:</b> ?' (? m)	
<b>Extensión:</b> ?	<b>Número de montículos:</b> ?	<b>Montículo más alto:</b> n/a
<b>Artefactos observados:</b> ninguno		
<b>Artefactos recolectados:</b> ninguno		
<b>Análisis Cerámico:</b> ninguno		
<b>Análisis de Obsidiana:</b> ninguno		
<b>Descripción del Sitio:</b> Estancia continuamente habitada.		
<b>ID de Sitio:</b>	<b>Nombre del Sitio:</b> San Felipe Zapotitlán	
<b>Municipalidad:</b> Agencia de San Felipe Zapotitlán (Distrito de Sola de Vega)		



<b>Ubicación:</b> ?N ?W		<b>Elevación:</b> ?' (? m)	
<b>Extensión:</b> ?		<b>Número de montículos:</b> ?	<b>Montículo más alto:</b> n/a
<b>Artefactos observados:</b> ninguno			
<b>Artefactos recolectados:</b> ninguno			
<b>Análisis Cerámico:</b> ninguno			
<b>Análisis de Obsidiana:</b> ninguno			
<b>Descripción del Sitio:</b> Estancia continuamente habitada. Tres campanas de iglesias cerca de la iglesia. La más antigua se fecha para 1738.			
<b>ID de Sitio:</b>		<b>Nombre del Sitio:</b> San Sebastian Yutanino	
<b>Municipalidad:</b> San Sebastian Yutanino			
<b>Ubicación:</b> ?N ?W		<b>Elevación:</b> ?' (? m)	
<b>Extensión:</b> ?		<b>Número de montículos:</b> ?	<b>Montículo más alto:</b> n/a
<b>Artefactos observados:</b> ninguno			
<b>Artefactos recolectados:</b> ninguno			
<b>Análisis Cerámico:</b> ninguno			
<b>Análisis de Obsidiana:</b> ninguno			
<b>Descripción del Sitio:</b> Estancia continuamente habitada que corresponde a Santo Tomás. Campana de iglesia de 1714.			
<b>ID de Sitio:</b>		<b>Nombre del Sitio:</b> San Juan Elotepec	
<b>Municipalidad:</b> San Juan Elotepec			
<b>Ubicación:</b> ?N ?W		<b>Elevación:</b> ?' (? m)	
<b>Extensión:</b> ?		<b>Número de montículos:</b> ?	<b>Montículo más alto:</b> n/a
<b>Artefactos observados:</b> ninguno			
<b>Artefactos recolectados:</b> ninguno			
<b>Análisis Cerámico:</b> ninguno			
<b>Análisis de Obsidiana:</b> ninguno			
<b>Descripción del Sitio:</b> Asentamiento originalmente dentro del territorio de Teozacoalco pero afuera de la frontera de 1580.			
<b>COLINA ENCIMA</b>			

<b>ID de Sitio:</b> NO-SPT-6		<b>Nombre del Sitio:</b> "Mama 2" / Loma de Plan 2 / <i>tin tú nuje</i>	
<b>Municipalidad:</b> Yutanduchi de Guerrero			
<b>Ubicación:</b> 17° 03.08'N 97° 17.36'W		<b>Elevación:</b> 5037' (1536 m)	
<b>Extensión:</b> 5 m x 5 m		<b>Número de montículos:</b> 0	<b>Montículo más alto:</b> n/a
<b>Artefactos observados:</b> cerámica, pedernal			
<b>Artefactos recolectados:</b> 59 cerámica, 1 lítica (pedernal)			
<b>Análisis Cerámico:</b> Formativo (Winter); Postclásico (Gonlin)			
<b>Análisis de Obsidiana:</b> ninguno			
<b>Descripción del Sitio:</b> Dos líneas de piedras, tiestos de cerámica y pedazos de pedernal sobre una colina con terrazas.			
<b>ID de Sitio:</b> NO-SPT-9		<b>Nombre del Sitio:</b> "Mama 1" / Loma de Plan 1 / <i>tin tú nuje</i>	
<b>Municipalidad:</b> Yutanduchi de Guerrero			
<b>Ubicación:</b> 17° 02.98'N 97° 17.40'W		<b>Elevación:</b> 4988' (1521 m)	
<b>Extensión:</b> 5 m x 5 m		<b>Número de montículos:</b> 0	<b>Montículo más alto:</b> n/a
<b>Artefactos observados:</b> obsidiana, cerámica, cuarzo, pedernal			
<b>Artefactos recolectados:</b> 11 cerámica, 8 lítica (obsidiana)			
<b>Análisis Cerámico:</b> Formativo (Winter); Postclásico (Gonlin)			
<b>Análisis de Obsidiana:</b> Pachuca (2 navaja verdes), Fuente 1 (navaja gris)			
<b>Descripción del Sitio:</b> Hay una línea de piedra y pedazos de cerámica y pedernal sobre una colina. Línea de piedras, tiestos de cerámica, pedernal y obsidiana sobre una colina con terrazas.			
<b>ID de Sitio:</b> NO-SPT-25		<b>Nombre del Sitio:</b> Cerro del Fortín	
<b>Municipalidad:</b> Zapotitlán del Río			
<b>Ubicación:</b> 16° 52.66'N 97° 14.17'W		<b>Elevación:</b> 4603' (1403 m)	
<b>Extensión:</b> 21.3 m x 18.3 m		<b>Número de montículos:</b> 1	<b>Montículo más alto:</b> 8.5 m
<b>Artefactos observados:</b> cerámica, pedernal, cuarzo			
<b>Artefactos recolectados:</b> 36 cerámica, 4 lítica (pedernal)			
<b>Análisis Cerámico:</b> Postclásico (Gonlin)			
<b>Análisis de Obsidiana:</b> ninguno			
<b>Descripción del Sitio:</b> Una gran plataforma tiene un montículo y una plaza sobre sí. El piso de plaza se utilizó para bailes durante festivales.			

<b>TERRENO PLANO ELEVADO</b>		
<b>ID de Sitio:</b> NO-SPT-1	<b>Nombre del Sitio:</b> "Last 1" / Coquito Blanco	
<b>Municipalidad:</b> San Pedro Tezacoalco		
<b>Ubicación:</b> 17° 01.37'N 97° 17.21'W	<b>Elevación:</b> 5338' (1627 m)	
<b>Extensión:</b> 70 m x 65 m	<b>Número de montículos:</b> 3	<b>Montículo más alto:</b> 2.5 m
<b>Artefactos observados:</b> mano, metate, obsidiana, cerámica, pedernal		
<b>Artefactos recolectados:</b> 17 cerámica, 12 lítica (10 obsidiana, 2 pedernal)		
<b>Análisis Cerámico:</b> Postclásico (Gonlin); y Clásico? y Moderno (Whittington)		
<b>Análisis de Obsidiana:</b> Fuente 1 (2 navaja gris), Pachuca (pedazo verde)		
<b>Descripción del Sitio:</b> Tres montículos al sur de un área plana. Terrazas corren a lo largo de los lados oeste, sur y este. Hay evidencia de dos entierros saqueados.		
<b>ID de Sitio:</b> NO-SPT-4	<b>Nombre del Sitio:</b> Santa Ana	
<b>Municipalidad:</b> San Pedro Tezacoalco		
<b>Ubicación:</b> 17° 01.33'N 97° 16.92'W	<b>Elevación:</b> 5207' (1588 m)	
<b>Extensión:</b> 125 m x 70 m	<b>Número de montículos:</b> 2	<b>Montículo más alto:</b> 7.5 m
<b>Artefactos observados:</b> 2 manos, 2 metates, obsidiana, cerámica, pedernal, cuarzo, lítica, barro quemado		
<b>Artefactos recolectados:</b> 112 cerámica, 6 lítica (3 obsidiana-1 raspador, 2 pedernal, 1 piedra amarilla)		
<b>Análisis Cerámico:</b> Postclásico (Winter); Clásico y Postclásico (Gonlin)		
<b>Análisis de Obsidiana:</b> Pachuca (navaja verde), Pachuca (pedazo verde), Fuente 1 (pedazo gris)		
<b>Descripción del Sitio:</b> Montaña de 7.5 m de alta tiene un piso con pintura roja. La otra montaña es .75 m de alta. El sitio tiene una plaza y carretera.		
<b>ID de Sitio:</b> NO-SPT-24	<b>Nombre del Sitio:</b> "Tezacoalco-Trinchera"	
<b>Municipalidad:</b> San Pedro Tezacoalco		
<b>Ubicación:</b> 17° 01.00'N 97° 17.17'W	<b>Elevación:</b> 5274' (1608 m)	
<b>Extensión:</b> ?	<b>Número de montículos:</b> 0	<b>Montículo más alto:</b> n/a
<b>Artefactos observados:</b> cerámica, hueso humano, hueso animal, obsidiana		
<b>Artefactos recolectados:</b> 12 cerámica, 2 lítica (obsidiana), 2 hueso (1 humano, 1 animal)		
<b>Análisis Cerámico:</b> Formativo y Postclásico (Gonlin)		
<b>Análisis de Obsidiana:</b> Fuente 1 (pedazo gris)		

<b>Descripción del Sitio:</b> Los artefactos vienen de una trinchera excavada alrededor de la plaza del pueblo para instalar drenaje.		
<b>ID de Sitio:</b> NO-SPT-41	<b>Nombre del Sitio:</b> "Palacio"	
<b>Municipalidad:</b> San Pedro Teozacoalco		
<b>Ubicación:</b> 17° 00.95'N 97° 17.17'W	<b>Elevación:</b> ?' (? m)	
<b>Extensión:</b> 28 m x 26 m	<b>Número de montículos:</b> 1	<b>Montículo más alto:</b> 0.5 m
<b>Artefactos observados:</b> ninguno		
<b>Artefactos recolectados:</b> ninguno		
<b>Análisis Cerámico:</b> ninguno		
<b>Análisis de Obsidiana:</b> ninguno		
<b>Descripción del Sitio:</b> Plataforma con altura de 50 cm. Hay una escalinata en la esquina localizada en el lugar del palacio del cacique.		
<b>ID de Sitio:</b>	<b>Nombre del Sitio:</b> San Mateo Sindihui	
<b>Municipalidad:</b> San Mateo Sindihui		
<b>Ubicación:</b> ?N ?W	<b>Elevación:</b> ?' (? m)	
<b>Extensión:</b> ?	<b>Número de montículos:</b> ?	<b>Montículo más alto:</b> n/a
<b>Artefactos observados:</b> ninguno		
<b>Artefactos recolectados:</b> ninguno		
<b>Análisis Cerámico:</b> ninguno		
<b>Análisis de Obsidiana:</b> ninguno		
<b>Descripción del Sitio:</b> Estancia continuamente habitada. Existen terrazas en las pendientes bajas de Cerro Tierra Negra cerca del pueblo. Campanas del siglo 18 y 20 cuelgan cerca de los cimientos de una iglesia antigua.		
<b>TERRENO MOVEDIZO</b>		
<b>ID de Sitio:</b> NO-SPT-5	<b>Nombre del Sitio:</b> "Hornos" / "Paraíso de Árboles del Palma"	
<b>Municipalidad:</b> Yutanduchi de Guerrero		
<b>Ubicación:</b> 17° 08.15'N 97° 19.24'W	<b>Elevación:</b> 5911' (1802 m)	
<b>Extensión:</b> ?	<b>Número de montículos:</b> ?	<b>Montículo más alto:</b> ?
<b>Artefactos observados:</b> cerámica, pedernal, estuco		
<b>Artefactos recolectados:</b> 95 cerámica, 1 estuco		

<b>Análisis Cerámico:</b> Postclásico (Winter); Postclásico (Gonlin)		
<b>Análisis de Obsidiana:</b> ninguno		
<b>Descripción del Sitio:</b> Este es parte de un sitio que corre 6.7 km en ambos lados del camino entre Mitlatongo y Teozacoalco. Hay paredes, terrazas y hornos.		
<b>ID de Sitio:</b> NO-SPT-12	<b>Nombre del Sitio:</b> La Moría / <i>tindo bini cuiti</i>	
<b>Municipalidad:</b> Yutanduchi de Guerrero		
<b>Ubicación:</b> 17° 03.97'N 97° 10.11'W	<b>Elevación:</b> 4642' (1415 m)	
<b>Extensión:</b> 70 m x 50 m	<b>Número de montículos:</b> 1	<b>Montículo más alto:</b> 7.5 m
<b>Artefactos observados:</b> cerámica, lítica		
<b>Artefactos recolectados:</b> 12 cerámica, 1 lítica (piedra verde)		
<b>Análisis Cerámico:</b> Postclásico (Gonlin)		
<b>Análisis de Obsidiana:</b> ninguno		
<b>Descripción del Sitio:</b> El sitio tiene un montículo de 7.5 m de altura con una plaza al frente. Sobre el mismo hay una terraza y paredes de un edificio.		
<b>ID de Sitio:</b> NO-SPT-22	<b>Nombre del Sitio:</b> "San Andres 1"	
<b>Municipalidad:</b> Yutanduchi de Guerrero		
<b>Ubicación:</b> 17° 04.92'N 97° 19.51'W	<b>Elevación:</b> 4032' (1229 m)	
<b>Extensión:</b> 16 m x 8 m	<b>Número de montículos:</b> 0	<b>Montículo más alto:</b> n/a
<b>Artefactos observados:</b> ladrillos, tejas, mano, pedernal, cuarzo, cerámica, porcelana, vidrio, metate		
<b>Artefactos recolectados:</b> 18 cerámica, 1 lítica (pedernal)		
<b>Análisis Cerámico:</b> Colonial o Moderno (Gonlin)		
<b>Análisis de Obsidiana:</b> ninguno		
<b>Descripción del Sitio:</b> Hay una pared de piedras, ladrillos y mortero con un pavimento de piedras y una escalinata al este. Es posiblemente parte de una iglesia. Podría corresponder a la estancia de San Andres.		
<b>ID de Sitio:</b> NO-SPT-45	<b>Nombre del Sitio:</b> "Maze"	
<b>Municipalidad:</b> Santiago Tilantongo		
<b>Ubicación:</b> 17° 08.12'N 97° 19.15'W	<b>Elevación:</b> 5779' (1761 m)	
<b>Extensión:</b> ?	<b>Número de montículos:</b> ?	<b>Montículo más alto:</b> ?
<b>Artefactos observados:</b> cerámica, metate, mano, piedra dona		



<b>Artefactos recolectados:</b> ninguno		
<b>Análisis Cerámico:</b> Postclásico y Moderno (Whittington)		
<b>Análisis de Obsidiana:</b> ninguno		
<b>Descripción del Sitio:</b> Parte del sitio corre 6.7 km a ambos lados en la carretera entre Mitlatongo y Teozacoalco. Hay paredes edificadas, terrazas y hornos.		
<b>ID de Sitio:</b> NO-SPT-46	<b>Nombre del Sitio:</b> La Loma Triga	
<b>Municipalidad:</b> Santiago Tilantongo		
<b>Ubicación:</b> 17°10.61'N 97° 18.33'W	<b>Elevación:</b> 7482' (2281 m)	
<b>Extensión:</b> ?	<b>Número de montículos:</b> ?	<b>Montículo más alto:</b> ?
<b>Artefactos observados:</b> cerámica, metate		
<b>Artefactos recolectados:</b> ninguno		
<b>Análisis Cerámico:</b> ninguno		
<b>Análisis de Obsidiana:</b> ninguno		
<b>Descripción del Sitio:</b> Hay montículos al oeste del camino y terrazas al este del camino. Esta es la parte más al norte del sitio que corre 6.7 kms en ambos lados del camino entre Mitlatongo y Teozacoalco.		
<b>ID de Sitio:</b> NO-SPT-32	<b>Nombre del Sitio:</b> "Terraza Mirador"	
<b>Municipalidad:</b> San Miguel Piedras		
<b>Ubicación:</b> 16° 58.29'N 97° 13.01'W	<b>Elevación:</b> 5401' (1647 m)	
<b>Extensión:</b> 5 m x 5 m	<b>Número de montículos:</b> 0	<b>Montículo más alto:</b> n/a
<b>Artefactos observados:</b> cerámica, pedernal, cuarzo		
<b>Artefactos recolectados:</b> 25 cerámica, 2 lítica (pedernal)		
<b>Análisis Cerámico:</b> Postclásico (Gonlin)		
<b>Análisis de Obsidiana:</b> ninguno		
<b>Descripción del Sitio:</b> Concentración de tiestos.		
<b>ID de Sitio:</b> NO-SPT-10	<b>Nombre del Sitio:</b> "Taylor"	
<b>Municipalidad:</b> Zapotitlán del Río		
<b>Ubicación:</b> 16° 54.35'N 97° 12.82'W	<b>Elevación:</b> 6412' (1955 m)	
<b>Extensión:</b> 70 m x 25 m	<b>Número de montículos:</b> 1	<b>Montículo más alto:</b> 1.75 m
<b>Artefactos observados:</b> mano, cerámica, pedernal, cuarzo		

<b>Artefactos recolectados:</b> 16 cerámica, 1 lítica (pedernal)		
<b>Análisis Cerámico:</b> Postclásico (Gonlin); y Moderno (Whittington)		
<b>Análisis de Obsidiana:</b> ninguno		
<b>Descripción del Sitio:</b> Un montículo está encima de una pequeña colina rodeada de terrazas.		
<b>ALUVIAL DE TIERRA</b>		
<b>ID de Sitio:</b> NO-SPT-43	<b>Nombre del Sitio:</b> "San Juan" / Río Minas	
<b>Municipalidad:</b> San Miguel Piedras		
<b>Ubicación:</b> 16° 55.87'N 97° 14.39'W	<b>Elevación:</b> 4983' (1519 m)	
<b>Extensión:</b> 17 m x 14 m	<b>Número de montículos:</b> 0	<b>Montículo más alto:</b> n/a
<b>Artefactos observados:</b> cerámica, pedernal, ladrillos		
<b>Artefactos recolectados:</b> ninguno		
<b>Análisis Cerámico:</b> ninguno		
<b>Análisis de Obsidiana:</b> ninguno		
<b>Descripción del Sitio:</b> Las ruinas de una iglesia Antigua con paredes, pesos, columnas y restos de una bóveda. Las ruinas se componen de piedra, ladrillo y mortero. Corresponden a la estancia San Juan.		
<b>ID de Sitio:</b> NO-SPT-29	<b>Nombre del Sitio:</b> Llano de la Primavera	
<b>Municipalidad:</b> Zapotitlán del Río		
<b>Ubicación:</b> 16° 52.63'N 97° 14.59'W	<b>Elevación:</b> 4685' (1428 m)	
<b>Extensión:</b> 52.5 m x 40 m	<b>Número de montículos:</b> 1	<b>Montículo más alto:</b> 6 m
<b>Artefactos observados:</b> cerámica, manos, metates, obsidiana, vidrio, pedernal		
<b>Artefactos recolectados:</b> 17 cerámica, 2 lítica (1 pedernal, 1 obsidiana), 1 vidrio		
<b>Análisis Cerámico:</b> Postclásico (Gonlin); y Moderno (Whittington)		
<b>Análisis de Obsidiana:</b> Fuente 1 (navaja gris)		
<b>Descripción del Sitio:</b> Hay una plataforma grande con un montículo encima. Las terrazas rodean a la plataforma.		
<b>ID de Sitio:</b> NO-SPT-37	<b>Nombre del Sitio:</b> "Cobre"	
<b>Municipalidad:</b> Agencia de San Fernando de Matamoros		
<b>Ubicación:</b> 16° 50.79'N 97° 09.33'W	<b>Elevación:</b> 4550' (1387 m)	
<b>Extensión:</b> ?	<b>Número de montículos:</b> 0	<b>Montículo más alto:</b> n/a

<b>Artefactos observados:</b> ninguno		
<b>Artefactos recolectados:</b> ninguno		
<b>Análisis Cerámico:</b> ninguno		
<b>Análisis de Obsidiana:</b> ninguno		
<b>Descripción del Sitio:</b> Un taller para cobre y un acueducto se localizan cerca del río. Se observan escoria con restos de cobre en la tierra.		
<b>ID de Sitio:</b>	<b>Nombre del Sitio:</b> San Francisco Cahuacua	
<b>Municipalidad:</b> San Francisco Cahuacua		
<b>Ubicación:</b> ?N?W	<b>Elevación:</b> ?' (? m)	
<b>Extensión:</b> ?	<b>Número de montículos:</b> ?	<b>Montículo más alto:</b> n/a
<b>Artefactos observados:</b> ninguno		
<b>Artefactos recolectados:</b> ninguno		
<b>Análisis Cerámico:</b> ninguno		
<b>Análisis de Obsidiana:</b> ninguno		
<b>Descripción del Sitio:</b> Estancia continuamente habitada.		
<b>CUEVA</b>		
<b>ID de Sitio:</b> NO-SPT-36	<b>Nombre del Sitio:</b> Cueva del Jazmín	
<b>Municipalidad:</b> Yutanduchi de Guerrero		
<b>Ubicación:</b> 17° 01.43'N 97° 14.68'W	<b>Elevación:</b> 6534' (1992 m)	
<b>Extensión:</b> 25 m x ?	<b>Número de montículos:</b> 0	<b>Montículo más alto:</b> n/a
<b>Artefactos observados:</b> cerámica, vidrio		
<b>Artefactos recolectados:</b> ninguno		
<b>Análisis Cerámico:</b> Postclásico (Whittington)		
<b>Análisis de Obsidiana:</b> ninguno		
<b>Descripción del Sitio:</b> Cueva utilizada por gente de Yutanduchi, quienes beben el agua y comen tacos en una ceremonia del 1 de Mayo. Se observó cerámica Antigua en el interior.		
<b>ID de Sitio:</b> NO-SPT-3	<b>Nombre del Sitio:</b> "Cueva de los Huesos Perdidos"	
<b>Municipalidad:</b> San Mateo Sindihui		
<b>Ubicación:</b> 16° 57.93'N 97° 22.18'W	<b>Elevación:</b> 4998' (1523 m)	

<b>Extensión:</b> 15 m x 10 m	<b>Número de montículos:</b> 2	<b>Montículo más alto:</b> n/a
<b>Artefactos observados:</b> cerámica, 2 metates		
<b>Artefactos recolectados:</b> 17 cerámica		
<b>Other artifacts observed:</b> ninguno		
<b>Análisis Cerámico:</b> Formativo (Gonlin)		
<b>Análisis de Obsidiana:</b> ninguno		
<b>Descripción del Sitio:</b> Cueva con cerámica.		
<b>ID de Sitio:</b> NO-SPT-18	<b>Nombre del Sitio:</b> "Cueva de los Huesos"	
<b>Municipalidad:</b> San Mateo Sindihui		
<b>Ubicación:</b> 16° 57.76'N 97° 22.18'W	<b>Elevación:</b> 4642' (1415 m)	
<b>Extensión:</b> 2.5 m x ?	<b>Número de montículos:</b> 0	<b>Montículo más alto:</b> n/a
<b>Artefactos observados:</b> cerámica, huesos humanos		
<b>Artefactos recolectados:</b> 1 cerámica		
<b>Análisis Cerámico:</b> Clásico? o Postclásico? (Gonlin)		
<b>Análisis de Obsidiana:</b> ninguno		
<b>Descripción del Sitio:</b> Cueva con huesos humanos y tiestos de cerámica.		
<b>ID de Sitio:</b> NO-SPT-30	<b>Nombre del Sitio:</b> "Cueva 2"	
<b>Municipalidad:</b> San Francisco Cahuacua		
<b>Ubicación:</b> 16° 56.36'N 97° 12.56'W	<b>Elevación:</b> ?' (? m)	
<b>Extensión:</b> 7 m x 1.5 m	<b>Número de montículos:</b> 0	<b>Montículo más alto:</b> n/a
<b>Artefactos observados:</b> cerámica, obsidiana		
<b>Artefactos recolectados:</b> 2 cerámica, 1 lítica (obsidiana)		
<b>Análisis Cerámico:</b> Postclásico (Gonlin)		
<b>Análisis de Obsidiana:</b> Fuente 1 (navaja gris)		
<b>Descripción del Sitio:</b> Esta es una pequeña cueva con cerámica y obsidiana ubicada frente a un acantilado norte del Río Minas.		
<b>ID de Sitio:</b> NO-SPT-31	<b>Nombre del Sitio:</b> "Cueva de los Murciélagos"	
<b>Municipalidad:</b> San Francisco Cahuacua		

<b>Ubicación:</b> 16° 56.36'N 97° 12.45'W	<b>Elevación:</b> ?' (? m)	
<b>Extensión:</b> 60 m x 8 m	<b>Número de montículos:</b> 0	<b>Montículo más alto:</b> n/a
<b>Artefactos observados:</b> cerámica		
<b>Artefactos recolectados:</b> 4 cerámica		
<b>Análisis Cerámico:</b> Postclásico (Gonlin)		
<b>Análisis de Obsidiana:</b> ninguno		
<b>Descripción del Sitio:</b> Esta cueva tiene un poco de cerámica. Se localiza en un acantilado al norte del Río Minas.		
<b>ID de Sitio:</b> NO-SPT-56	<b>Nombre del Sitio:</b> "Abrigo Rocoso"	
<b>Municipalidad:</b> San Francisco Cahuacua		
<b>Ubicación:</b> 16° 56.73'N 97° 12.56'W	<b>Elevación:</b> ?' (? m)	
<b>Extensión:</b> 10 m x 6 m	<b>Número de montículos:</b> 0	<b>Montículo más alto:</b> n/a
<b>Artefactos observados:</b> ninguno		
<b>Artefactos recolectados:</b> ninguno		
<b>Análisis Cerámico:</b> ninguno		
<b>Análisis de Obsidiana:</b> ninguno		
<b>Descripción del Sitio:</b> Refugio en un acantilado al norte del Río Minas. No hay artefactos visibles.		
<b>ID de Sitio:</b> NO-SPT-57	<b>Nombre del Sitio:</b> "Cueva San Jerónimo"	
<b>Municipalidad:</b> Zapotitlán del Río		
<b>Ubicación:</b> 16° 52.49'N 97° 14.83'W	<b>Elevación:</b> 5278' (1609 m)	
<b>Extensión:</b> 50 m x 3 m	<b>Número de montículos:</b> 0	<b>Montículo más alto:</b> n/a
<b>Artefactos observados:</b> ninguno		
<b>Artefactos recolectados:</b> ninguno		
<b>Análisis Cerámico:</b> ninguno		
<b>Análisis de Obsidiana:</b> ninguno		
<b>Descripción del Sitio:</b> Cueva excavada en un lado de la pendiente donde se ubica San Jerónimo. Esta fue excavada por gente que vive allí.		
<b>MINA</b>		
<b>ID de Sitio:</b> NO-SPT-38	<b>Nombre del Sitio:</b> "Minas"	



<b>Municipalidad:</b> San Miguel Piedras		
<b>Ubicación:</b> 16° 55.47'N 97° 14.80'W	<b>Elevación:</b> 4199' (1280 m)	
<b>Extensión:</b> ?	<b>Número de montículos:</b> 0	<b>Montículo más alto:</b> n/a
<b>Artefactos observados:</b> ninguno		
<b>Artefactos recolectados:</b> ninguno		
<b>Análisis Cerámico:</b> ninguno		
<b>Análisis de Obsidiana:</b> ninguno		
<b>Descripción del Sitio:</b> 10-15 minas coloniales de plata, 2 o 3 pueden ingresarse. Todavía se encuentra mercurio líquido en el cercano Río Minas.		
<b>PETROGLÍFICO</b>		
<b>ID de Sitio:</b> NO-SPT-39	<b>Nombre del Sitio:</b> Perritos	
<b>Municipalidad:</b> San Miguel Piedras		
<b>Ubicación:</b> 16° 59.45'N 97° 14.11'W	<b>Elevación:</b> 6665' (2032 m)	
<b>Extensión:</b> ?	<b>Número de montículos:</b> 0	<b>Montículo más alto:</b> n/a
<b>Artefactos observados:</b> ninguno		
<b>Artefactos recolectados:</b> ninguno		
<b>Análisis Cerámico:</b> ninguno		
<b>Análisis de Obsidiana:</b> ninguno		
<b>Descripción del Sitio:</b> Dos petroglifos de animales con cuatro patas arriba en el acantilado.		
<b>RASGO NATURAL</b>		
<b>ID de Sitio:</b>	<b>Nombre del Sitio:</b> La Culebra	
<b>Municipalidad:</b> San Mateo Sindihui		
<b>Ubicación:</b> 16° 58.21'N 97° 21.59'W	<b>Elevación:</b> 4038' (1231 m)	
<b>Extensión:</b> 41.5 m x 1 m	<b>Número de montículos:</b> 0	<b>Montículo más alto:</b> n/a
<b>Artefactos observados:</b> ninguno		
<b>Artefactos recolectados:</b> ninguno		
<b>Análisis Cerámico:</b> ninguno		
<b>Análisis de Obsidiana:</b> ninguno		
<b>Descripción del Sitio:</b> Formación natural de roca volcánica oscura en la forma de una serpiente arriba de la barranca cerca de Sindihui. Forma un dique a través del arroyo.		

<b>ID de Sitio:</b>	<b>Nombre del Sitio:</b> Zapotal	
<b>Municipalidad:</b> San Miguel Piedras		
<b>Ubicación:</b> ?N ?W	<b>Elevación:</b> ?' (? m)	
<b>Extensión:</b> ?	<b>Número de montículos:</b> 0	<b>Montículo más alto:</b> n/a
<b>Artefactos observados:</b> ninguno		
<b>Artefactos recolectados:</b> ninguno		
<b>Análisis Cerámico:</b> ninguno		
<b>Análisis de Obsidiana:</b> ninguno		
<b>Descripción del Sitio:</b> Formación natural de roca en forma de serpiente en el acantilado sobre la entrada del Río Minas hacia territorio de Teozacoalco. Mostrado en <i>El Mapa</i> .		
<b>ID de Sitio:</b>	<b>Nombre del Sitio:</b> La Cascada	
<b>Municipalidad:</b> San Mateo Sindihui		
<b>Ubicación:</b> ?N ?W	<b>Elevación:</b> ?' (? m)	
<b>Extensión:</b> ?	<b>Número de montículos:</b> 0	<b>Montículo más alto:</b> n/a
<b>Artefactos observados:</b> ninguno		
<b>Artefactos recolectados:</b> ninguno		
<b>Análisis Cerámico:</b> ninguno		
<b>Análisis de Obsidiana:</b> ninguno		
<b>Descripción del Sitio:</b> Catarata sobre el acantilado sur de San Mateo Sindihui. Mostrado en <i>El Mapa</i> .		
<b>ID de Sitio:</b>	<b>Nombre del Sitio:</b> Peña Colorada	
<b>Municipalidad:</b> San Pedro Teozacoalco		
<b>Ubicación:</b> ?N ?W	<b>Elevación:</b> ?' (? m)	
<b>Extensión:</b> ?	<b>Número de montículos:</b> 0	<b>Montículo más alto:</b> n/a
<b>Artefactos observados:</b> ninguno		
<b>Artefactos recolectados:</b> ninguno		
<b>Análisis Cerámico:</b> ninguno		
<b>Análisis de Obsidiana:</b> ninguno		
<b>Descripción del Sitio:</b> Acantilado de piedra roja al oeste de San Pedro Teozacoalco. Mostrado en <i>El Mapa</i> .		

## List of Figures

[Figura 1.](#) Plano del sitio en pico de montaña Iglesia Gentil. Un area parecida a un Acrópolis está en la parte final norte seguido por un juego de pelota en forma de I. Una estructura similar a un palacio y una pirámide se encuentran al sur.

[Figura 2.](#) Paredes defensivas alrededor del sitio de montaña Peña de Pasle.

[Figura 3.](#) Sitio en pendiente de montaña Mirador Oriente. La línea doble en curva representa la ubicación de un antiguo camino.

[Figura 4.](#) Ruinas de iglesia en el sitio de montaña de pendiente poco inclinada San Jerónimo.

[Figura 5.](#) Sitios sobre terrazas Loma del Plan 1 y 2.

[Figura 6.](#) Ruinas de palacio en San Pedro Teozacoalco con casas modernas sobre sí. La orilla del montículo se encuentra a la derecha del camión. Gradas antiguas están a la derecha de la esquina del montículo.

[Figura 7.](#) Estructuras como colmenas en sitio de terreno de colina Maze.

[Figura 8.](#) Ruinas de iglesia en el sitio de aluvión San Juan.

[Figura 9.](#) Caracterización de florescencia de rayos X de 30 pedazos de obsidiana. Fuente 1 es muy similar a Pico de Orizaba en Veracruz cerca de la frontera con Puebla. Fuente 2 es probablemente relacionada con Pachuca. Fuente 3 es similar a Paredón. La fuente de Pachuca está en Hidalgo.

[Figura 10.](#) *El Mapa de Teozacoalco*, que se encuentra en la Colección Benson Latin American, University of Texas en Austin.

## Referencias Citadas

Anders, Ferdinand, Maarten Jansen, and Gabina Aurora Pérez Jiménez  
1992a *Crónica Mixteca: El rey 8 Venado, Garra de Jaguar, y la dinastía de Teozacualco-Zaachila*. México City: Fondo de Cultura Económica.

Anders, Ferdinand, Maarten Jansen, and Gabina Aurora Pérez Jiménez  
1992b *Origen e historia de los reyes Mixtecos*. México City: Fondo de Cultura Económica.

Balkansky, Andrew K., Stephen A. Kowalewski, Verónica Pérez Rodríguez, Thomas J. Pluckhahn, Charlotte A. Smith, Laura R. Stiver, Dmitri Beliaev, John F. Chamblee, Verenice Y. Heredia Espinosa, and Roberto Santos Pérez  
2000 "Archaeological survey in the Mixteca Alta of Oaxaca, México." In *Journal of Field Archaeology* 27:365-389.

Benson Latin American Collection

2000 "Relaciones Geográficas." Austin: The General Libraries. The University of Texas at Austin.

Byland, Bruce E., and John M. D. Pohl

1994 *In the realm of 8 Deer: the archaeology of the Mixtec codices*. Norman: University of Oklahoma Press.

Caso, Alfonso

1949 "El mapa de Teozacoalco." In *Cuadernos Americanos* 8:145-181.

Caso, Alfonso

1960 *Interpretation of the Codex Bodley 2858*. México City: Sociedad Mexicana de Antropología.

Coffman, Robert J.

1982 "San Pedro Teozacoalco: The political geography of a sixteenth century pueblo." Seminar paper on file at the Benson Latin American Collection, University of Texas at Austin.

Lind, Michael

1987 *The sociocultural dimensions of Mixtec ceramics*. Publications in Anthropology 6. Nashville: Vanderbilt University.

Mundy, Barbara E.

1996 *The mapping of New Spain: indigenous cartography and the maps of the Relaciones Geográficas*. Chicago: University of Chicago Press.

Shoemaker, David E.

2000 "El Mapa de Teozacoalco." Crystal River: Foundation for the Advancement of Mesoamerican Studies, Inc. Retrieved November 28, 2000, from the World Wide Web:<http://www.famsi.org/reports/98032/index.html>.