

FAMSI © 2003: Greg Borgstede

Patrones de asentamiento y variación en las tierras altas occidentales, Guatemala



Año de Investigación: 2001

Cultura: Huista y Acateco Maya

Cronología: Clásico Temprano al Clásico Posterior Tardío

Ubicación: Región Huista-Acateco (PARHA), Guatemala

Sitio: Jacaltenango

Tabla de Contenidos

[Introducción](#)

[Fase Ah \(300 D.C. a 750 D.C.\)](#)

[Fase Chinax \(750 D.C. a 1200 D.C.\)](#)

[Fase Q'anil \(1200 D.C. a 1525 D.C.\)](#)

[Reconocimientos](#)

[Sitios Arqueológicos encontrado durante la temporada del año 2001 del PARHA](#)

[Fases cronológicas definidas por PARHA](#)

[Lista de Figuras](#)

[Referencias Citadas](#)

Introducción

El Proyecto Arqueológico de la Región Huista-Acateco (PARHA) fue iniciado como una investigación de variación de dos regiones contiguas ocupadas por los Huista y Acateco Maya en los Cuchumatanes de las tierras altas occidentales de Guatemala. El objetivo del estudio es investigar cuál es el rol de patrones y variación arqueológica para definir las regiones ocupadas en la época moderna por dos distintos grupos étnicos. Dichas regiones fueron definidas en base a diferencias culturales modernas de los grupos étnicos ocupando las regiones actualmente. Estas se definieron anteriormente a la investigación y se examinaron arqueológicamente. Un reconocimiento arqueológico fue realizado en cuatro meses del año 2001. Consistió de dos componentes: un reconocimiento sistemático cubriendo las áreas alrededor de las "capitales" modernas (Jacaltenango y San Miguel Acatan) de cada región (Lovell, 1992), y un reconocimiento oportunístico cubriendo lo demás de ambas regiones, para un total de 150 kilómetros cuadrados. Los dos componentes consistieron de cuatro aspectos de trabajo de campo: ubicando y visitando sitios arqueológicos, marcando sitios usando la tecnología de Global Positioning System (GPS), haciendo mapas de los sitios, y recogiendo artefactos de la superficie. Los sitios fueron nombrados en base a información local en idioma Popti' (región Huista) o Acateco (región Acateco), con la ayuda de la Comunidad Lingüística Jacalteca de la Academia de Lenguas Mayas de Guatemala (ALMG). Análisis de artefactos fue llevado a cabo en un laboratorio en Jacaltenango, donde se construyó una tipología combinada para las dos regiones. Finalmente, se desarrolló una cronología para los sitios y regiones, con un análisis de variación regional, lo cual es presentado abajo.

Durante los cuatro meses del reconocimiento del PARHA en el 2001, se encontraron 128 sitios arqueológicos ([Tabla 1](#)). Estos sitios fueron clasificados en tres fases cronológicas ([Tabla 2](#)), basadas en los resultados del reconocimiento y el análisis de cerámica.¹

La cronología de las regiones Huista y Acateco está basada en los datos del reconocimiento de patrones de asentamiento del año 2001 y el análisis cerámica. Mientras la cronología empieza con el Periodo Clásico Temprano (Fase Ah), existe la posibilidad de una ocupación aun más temprana como ha sido indicado (Clark *et al.*, 2001). Estas ocupaciones tempranas probablemente están enterradas abajo de las estructuras y sitios Clásicos. La cronología está dividida en tres fases (Tabla Dos): la fase Ah (300 D.C. a 750 D.C.) empieza en el Periodo Clásico Temprano, pero tiene su ocupación principal durante el Periodo Clásico Tardío; la fase Chinax (750 D.C. a 1200 D.C.) corresponde al Periodo Clásico Terminal; y la fase Q'anil (1200 D.C. a 1525 D.C.), la cual tiene dos aspectos, uno en el Periodo Postclásico Temprano (1200 D.C. a 1400 D.C.) y el segundo en el Periodo Postclásico Tardío (o Protohistórico) (1400 D.C. a 1525 D.C.). Aquí se describen los patrones de asentamiento, técnicas de construcción, cerámica, y otras características de cada fase. [Figura 2](#) y [Figura 3](#)

¹ Resultados completos de la temporada del año 2001 del PARHA, incluyendo mapas de sitios y la tipología cerámica, se encuentra en (Borgstede and Romero, 2002).

presentan los mapas regionales de los sitios (cada uno con su numero) en las regiones Huista y Acateco, respectivamente.

Entregado el 1 de junio del 2002 por:
Greg Borgstede
borgsted@sas.upenn.edu



Figura 1. Mapa de Guatemala mostrando las regiones Huista y Acateco.

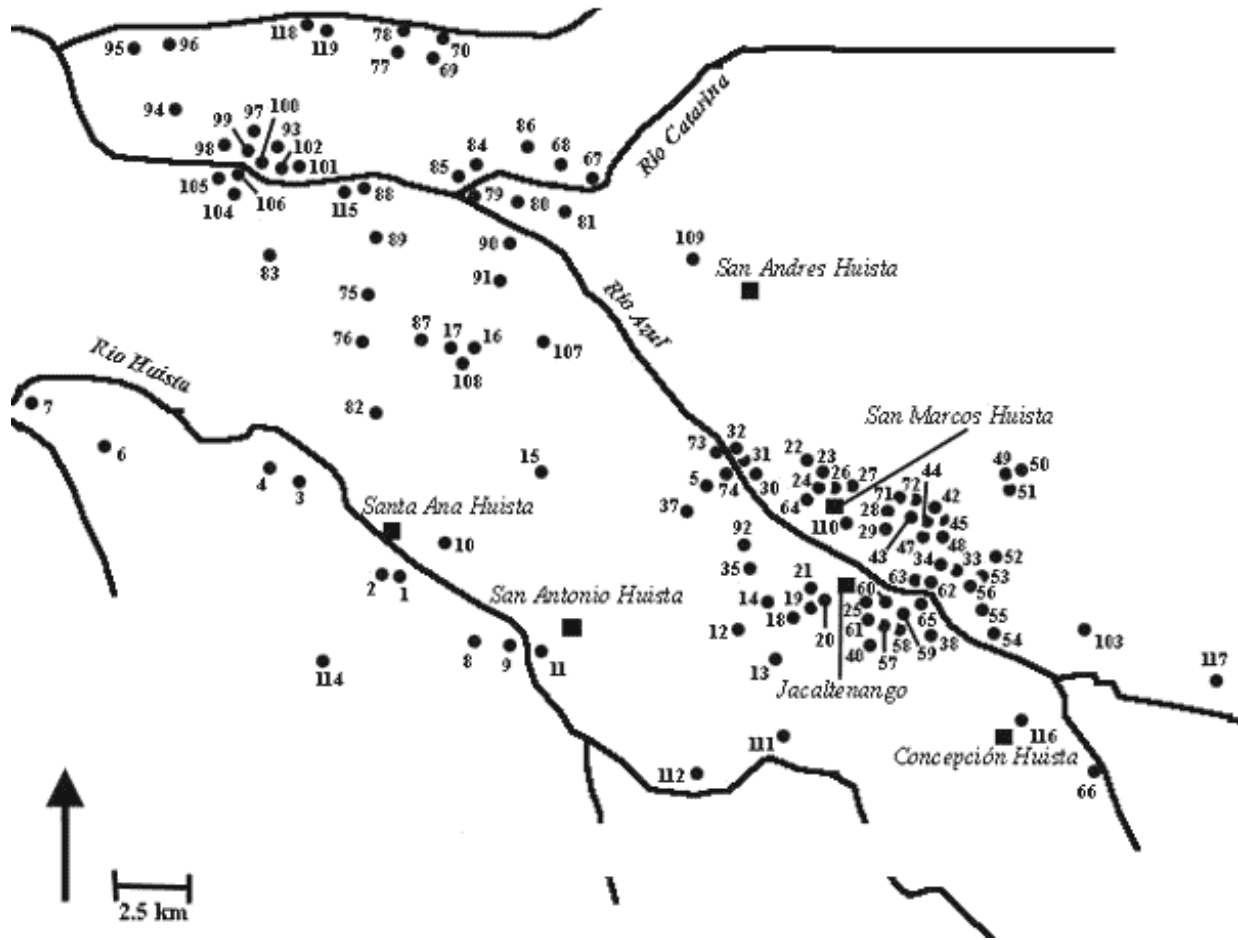


Figura 2. Sitios arqueológicos en la región Huista (los números se refieren al numero de sitio en Tabla 1).

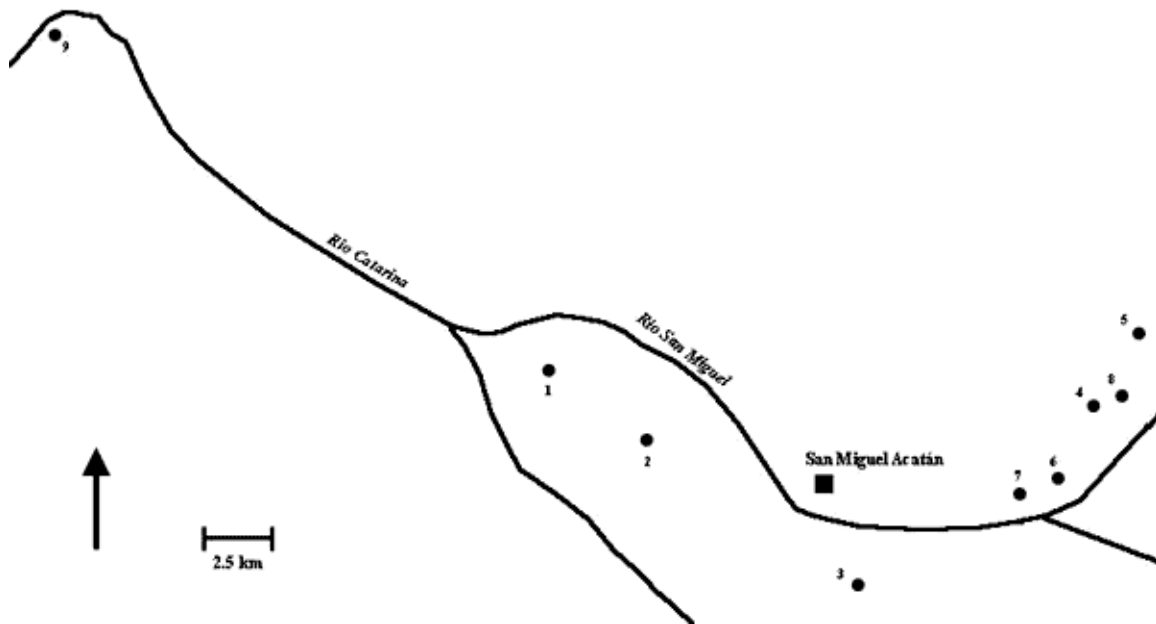


Figura 3. Sitios arqueológicos en la región Acateco (números se refieren al numero del sitio en Tabla 1).

Fase Ah (300 D.C. a 750 D.C.)

Esta fase empieza en el Periodo Clásico Temprano (ca. 300 D.C.), pero tiene su ocupación primaria durante el Periodo Clásico Tardío (600 D.C. a 750 D.C.). Los ocupantes, probablemente, tuvieron raíces en el Periodo Preclásico, pero la posible evidencia de esta ocupación está enterrada abajo de construcciones de la fase Ah. Ocupación más densa, verificada por la abundancia de sitios arqueológicos y estimaciones de población, ocurrió en tierra caliente (abajo de 1250 msnm), en los municipios modernos de Jacaltenango y Santa Ana Huista. Varios sitios grandes se establecieron en tierra caliente antes del fin de la fase. Asentimiento fue estratificado, con sitios de primer orden, como Pelío (H-69, [Figura 4](#)) y Lemnixh (H-76, [Figura 5](#)), dominando una jerarquía de asentamiento de sitios mas pequeños. Estos sitios de primer orden mostraron aspectos "típicos" del Periodo Clásico, como arquitectura monumental (pirámides y estructuras "range") organizada en grupos con patios; juegos de pelota abiertos y bajos; grupos de tres o cuatro estructuras en plaza cerrada; y ocasionalmente una estela lisa. Frecuentemente, estos centros están ubicados en el fondo de un valle, encerrados por cerros bajos en tres lados y con una cueva cerca. Sitios de segundo orden, como Tz'ulub'laj (H-89, [Figura 6](#)) muestran características similares, y contienen arquitectura ceremonial. Sitios de tercer y cuarta orden son en gran parte residenciales con montículos de ocupación organizados en patios de tres o cuatro estructuras.

Ocupación en tierra templada (entre 1250 y 2000 msnm) durante la fase Ah muestra características similares a los sitios en tierra caliente. El sitio de Palewitz (H-110, [Figura 7](#)), por ejemplo, es un sitio típico de primer orden en la fase Ah, similar a Pelío (H-69).

Notablemente, falta un juego de pelota, lo cual había estado presente en el pasado pero fue destruido con la expansión de una aldea moderna. Destrucción de este tipo es común pues muchos sitios antiguos están situados en ubicaciones con fácil acceso a nacimientos, agua y tierra relativamente plana las cuales también son características ideales para ocupación moderna. El resultado es la invasión de comunidades modernas en sitios arqueológicos, frecuentemente dañando o destruyendo partes del sitio, como en La Laguna (H-93), Buenos Aires (H-82), y Palewitz (H-110).

En tierra templada hay un número de sitios más pequeños aliados con o en competición con centros más grandes durante esta fase. El sitio de Wik'uh (H-23, [Figura 8](#)), por ejemplo, tiene un número de asentamientos subsidiarios (H-22, H-24, H-25) extendidos alrededor de los cerros arriba del sitio de Palewitz (H-110). La naturaleza de la relación entre los sitios de Wik'uh y el centro de Primer orden Palewitz no es clara. Muchos sitios más pequeños ocupados durante la fase Ah probablemente compitieron con centros grandes cercanos, algunos creciendo a igualar o superar sus competidores durante la fase subsecuente Chinax.

Las estructuras grandes y principales durante la fase Ah fueron construidas de: (1) cúmulos grandes de piedra no tallada, probablemente con alguno tipo de fachada de tierra, común en tierra caliente, o (2) un relleno de tierra o ripio con fachada de piedra grande tallada o no tallada, común en tierra templada. Se encontró cierta evidencia de estructuras cubiertas en emplasto en la arquitectura ceremonial en los sitios mejor preservados. Estructuras más pequeñas normalmente fueron hechas de piedras no cortadas de tamaño mediano a pequeño colocadas linealmente. Ambas, estructuras monumentales y ocupacionales, probablemente tenían superestructuras percederas de bajareque. La fase Ah (en manera similar a la fase Chinax) fue caracterizada por asentimiento nucleado. La ocupación se centró alrededor del grupo de plaza principal, con otra ocupación extendiendo a través del valle y consistiendo de plazas cerradas de tres o cuatro estructuras.

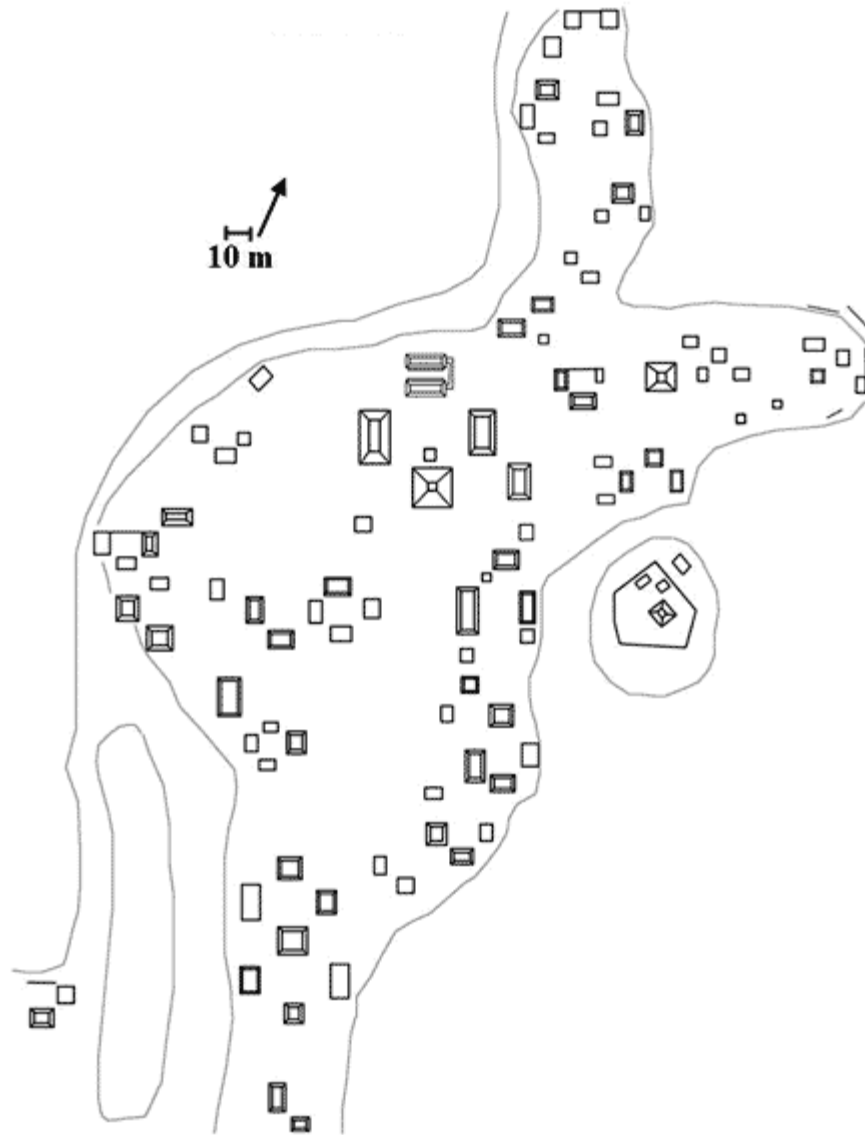


Figura 4. Pelío (H-69), un sitio de primer orden en tierra caliente.

La cerámica de la fase Ah se inclina a ser tipos y formas "típicos" del Periodo Clásico, con conexiones con las tierras bajas Mayas, particularmente durante el Clásico Tardío. Naranjados y rojos son comunes, y también formas Clásicas como platos medianos y cuencos finos, incluyendo unos cilindros. Se encuentra más policromos durante esta fase que cualquier otra fase. También presente están los tipos más toscos, normalmente con engobe de rojo o café; abundantes a través de las fases Ah y Chinax. Los tipos toscos normalmente son cuencos grandes con cuellos estrechos, probablemente para guardar agua o comida. Hay considerables conexiones entre esta fase y la fase subsecuente, la Chinax, sugiriendo una continuidad fuerte entre las dos.




Figura 5. Lemnixh (H-76), un sitio de primer orden en tierra caliente durante las fases Ah y Chinax (solamente queda el grupo principal debido a disturbio moderno).

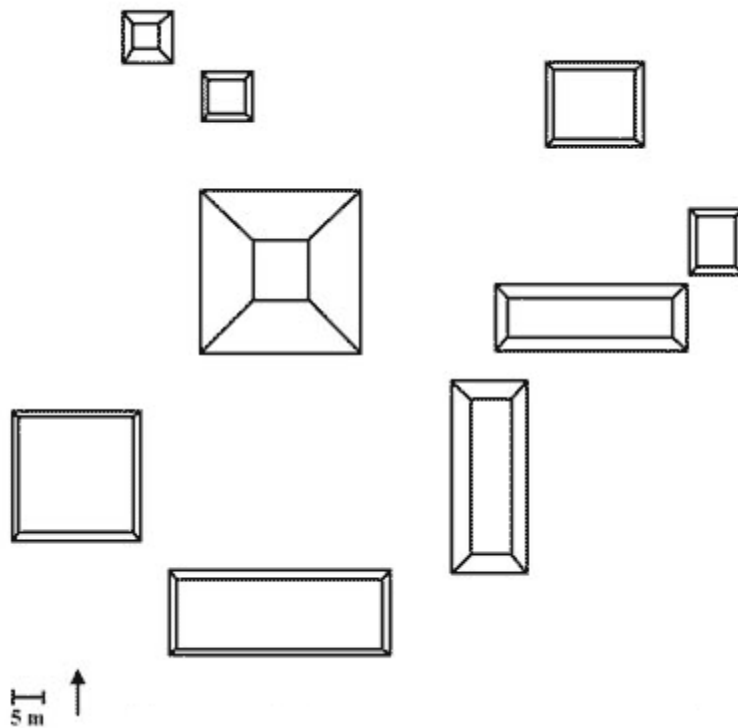


Figura 6. Tz'ulub'laj I (H-89), un sitio de segundo orden en tierra caliente durante la fase Ah.

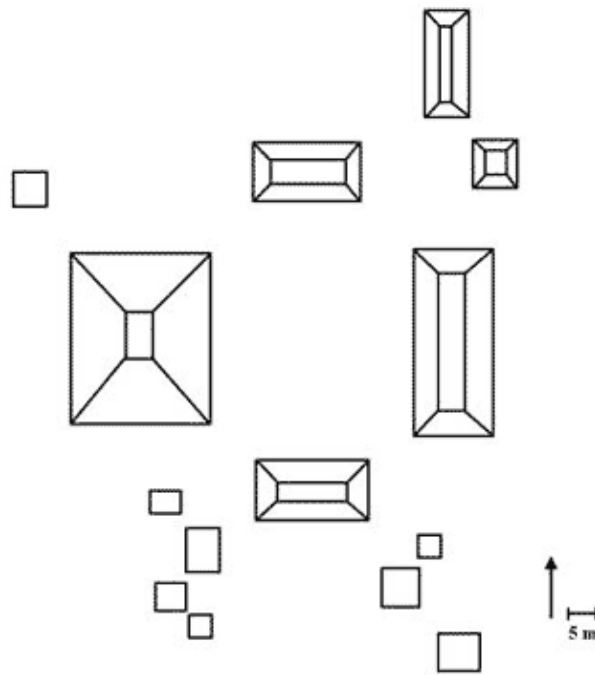


Figura 7. Palewitz (H-110), un sitio de primer orden en tierra templada durante la fase Ah. El área residencial ha sido cubierta por una aldea moderna.

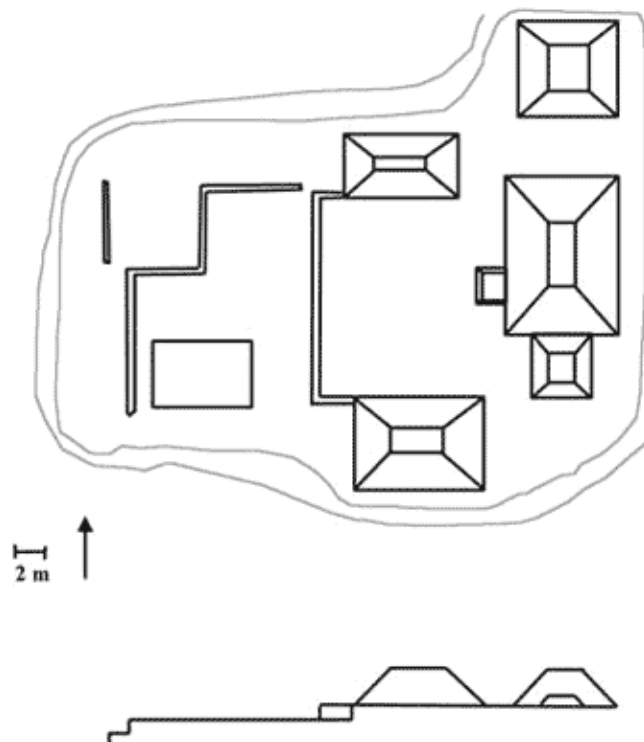


Figura 8. Wik'u (H-23), un sitio de segundo orden en tierra templada durante la fase Ah. Varios sitios más pequeños ocupan las cimas de los cerros en su alrededor.

Fase Chinax (750 D.C. a 1200 D.C.)

La fase Chinax representa el fin del Periodo Clásico Tardío y el Periodo Clásico Terminal bien definido que es común en el noroeste de Guatemala y Chiapas, como en los sitios de Chacula (see Kowalski, 1989) y Chinkultic (Ball, 1980; de Borhegyi, 1968; Navarrete, 1990). En la región Huista, esta fase es una continuación de la fase Ah. La población creció a su nivel más alto en tierra caliente como indicado por el número de sitios. Nuevos sitios se fueron formando y sitios ocupados en la fase anterior, Ah, siguieron creciendo. Sitios de primer orden de la fase Ah están ubicados muy cerca a sitios de igual tamaño, como Pelío (H-69) y Pam Swi' Wakax (H-77, [Figura 9](#)). Tres ejemplos de estas "parejas" de sitios ocurren en tierra caliente. Estos son sitios de igual tamaño ubicados relativamente cerca (menos que dos kilómetros) y incluyen Chik'ulaj (H-91, [Figura 10](#))/Yax Witz (H-90, [Figura 11](#)), K'uha' (H-17)/Wihpahaw (H-87), y Pelío (H-69)/Pam Swi' Wakax (H-77). Las características formales de estos sitios de tierra caliente son similares a la fase Ah. Estos contienen grupos de patios cerrados, situados en valles encerrados, con grupos ocupacionales adjuntos. Además la construcción es similar también, hecha con relleno de piedra no cortada con fachada de piedra, cubierta de emplasto, y superestructuras de bajareque sobre plataformas bajas. La ocupación primaria de esta fase ocurrió en tierra caliente, pero sitios similares de primer orden se desarrollaron en tierra templada también, como el sitio de La Haciendita (H-9, [Figura 12](#)) en el valle del Río Huista.



Figura 9. Pam Swi' Wakax (H-77), un sitio de primer orden en tierra caliente durante la fase Chinax.

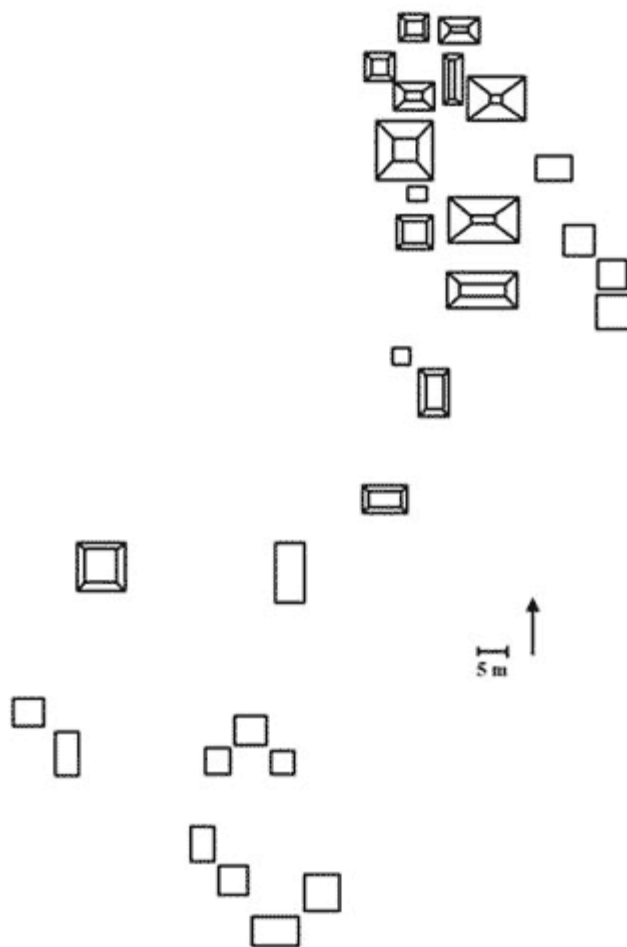


Figura 10. Chik'ulaj (H-91), un sitio de primer orden en tierra caliente durante la fase Chinax y su "pareja", el sitio Yach Witz (H-90).

La continuidad fuerte entre las fases Ah y Chinax en patrones de asentamiento, técnicas de construcción, cerámica, etc., sugiere la improbabilidad de una migración de escala grande desde afuera. Es posible que una migración ocurrió durante el Periodo Clásico Tardío (durante la fase Ah en la región Huista) como sugerido por de Montmollin para Chiapas (de Montmollin, 1995:49-50), pero esto aun requiere validación. Se manifiestan unos cambios entre las fases, como el uso de fachadas de piedras pequeñas talladas (en Pam Swi' Wakax (H-77)) y la experimentación con diferentes formas de plazas (en Flor de Mayo II (H-105, [Figura 13](#))).

La cerámica de la fase Chinax muestra continuidad con la fase anterior Ah. Hay una tendencia general hacia rojos y anaranjados, particularmente en cuencos. También se encuentran tipos toscos en rojo y café, normalmente en forma de jarro. Sin embargo, algunos cambios ocurrieron como la desaparición de las formas de platos y cilindros. Tipos de pastas permanecen consistentes, con pastas medianas para tipos finos y pastas toscas para tipos utilitarios. Esta fase muestra poca continuidad con la fase subsecuente, la Q'anil, con la excepción de unas variedades utilitarias.

En general, el asentimiento permaneció nucleado, organizado alrededor de sitios ya existentes con competición creciente de los nuevos centros. Se encuentran algunos sitios habitacionales pequeños durante esta fase, no asociados con un centro grande. También se encuentran sitios medianos, sugiriendo una jerarquía de tres o cuatro niveles de asentimiento durante la fase. Casi todos los asentimientos en tierra caliente y tierra templada fueron abandonados al final de la fase (ca. 1200 D.C.), representando una interrupción clara entre esta fase y la subsecuente fase Q'anil.

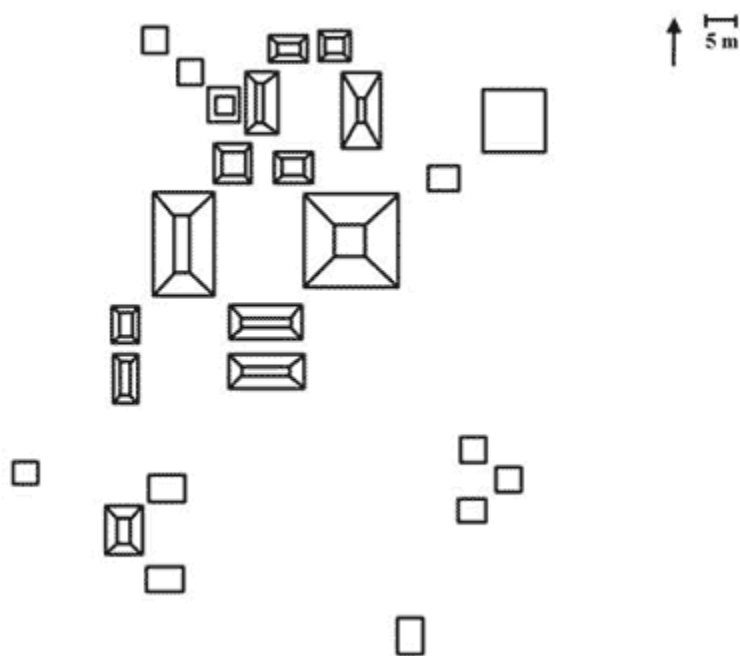


Figura 11. Yach Witz (H-90), un sitio de primer orden en tierra caliente durante la fase Chinax y su "pareja" Chik'ulaj (H-91).

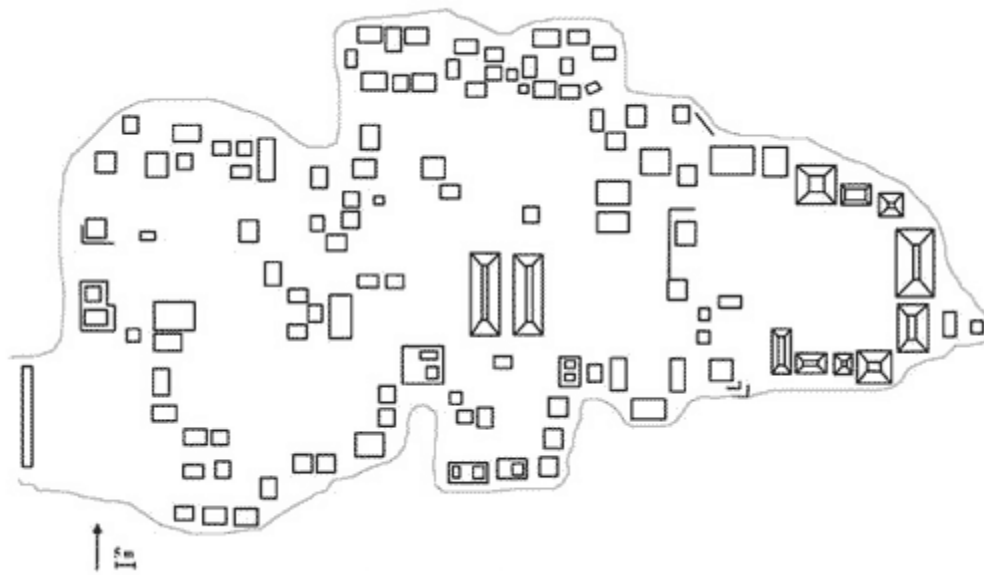


Figura 12. La Haciendita (H-9), un sitio de primer orden en tierra templada durante la fase Chinax.

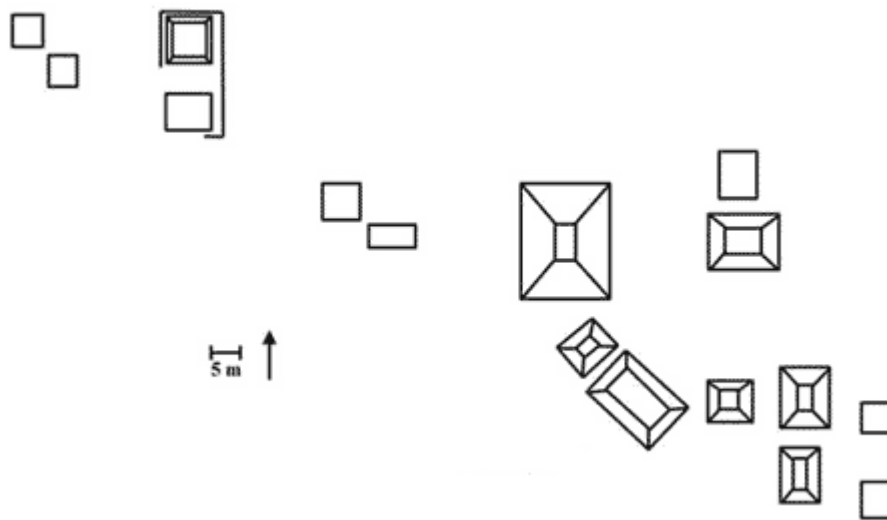


Figura 13. Flor de Mayo II (H-105), un sitio de primer orden en tierra templada durante la fase Chinax. La organización del grupo principal es singular para la fase.

Fase Q'anil (1200 D.C. a 1525 D.C.)

Esta fase puede ser dividida en dos facetas, una temprana (1200 D.C. a 1400 D.C.) y una tardía (1400 D.C. a 1525 D.C.). Estas dos facetas son similares en muchos aspectos y algunos sitios fueron ocupados durante ambas facetas. El cambio más marcado en asentamiento durante la fase es el traslado desde sitios en las faldas de las

montañas en la faceta temprana hacia sitios en cimas de las montañas en la faceta tardía en tierra templada y tierra fría (arriba de 2000 msnm). En total, la población aumentó en tierra templada y tierra fría, mientras ocupación continuó en tierra caliente. Asentimiento en tierra caliente sufrió un cambio radical, alejándose de los sitios ocupados durante las dos fases anteriores a sitios ubicados en lenguas mirando hacia ríos, como Tz'ulub'laj II (H-115, [Figura 14](#)) o Nupup (A-9, [Figura 15](#)). Algunos sitios que ocupaban posiciones defensivas en las fases anteriores siguieron ocupados, pero con algunos cambios en cerámica y arquitectura, como el caso de Yichk'uhatan (H-67, [Figura 16](#)).

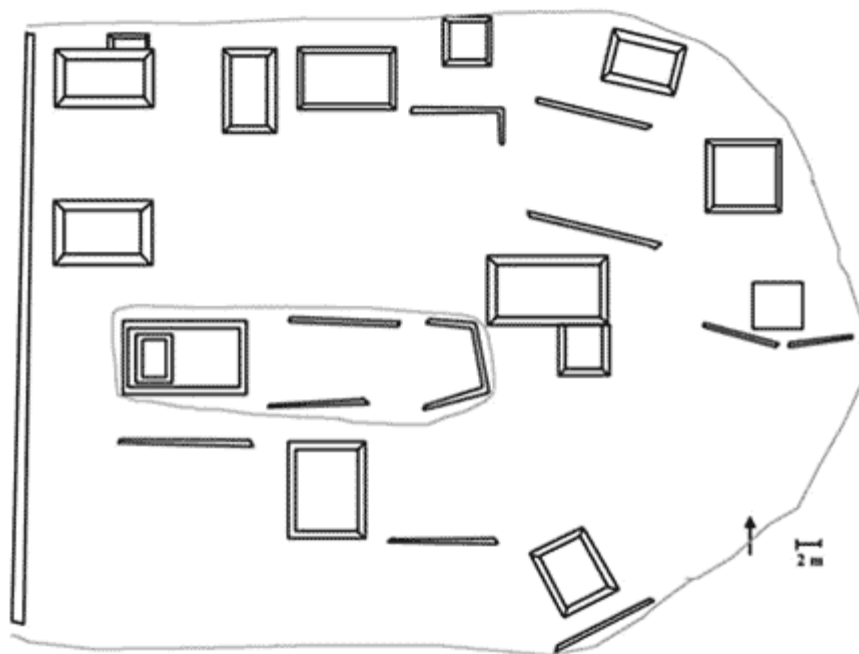


Figura 14. Tz'ulub'laj II (H-115), un sitio de la fase Q'anil en tierra caliente. El sitio está protegido por una muralla y peñascos.

La faceta temprana de la fase Q'anil (1200 D.C. a 1400 D.C.) se caracteriza por sitios grandes ubicados principalmente en tierra templada. Estos sitios, como Pueblo Viejo Buena Vista (H-1, [Figura 17](#)) en la región Huista, normalmente contienen asentimiento nucleado ubicado en las faldas de montañas (en vez de en la cima de la montaña). Construcción típicamente es de piedras pequeñas o grandes no cortadas usadas como relleno con fachada de piedra tallada. Construcción monumental es generalmente de una escala más pequeña que en las fases anteriores, pero se utiliza la topografía natural para crear la apariencia de más altura, como en el sitio de Tenam (A-1, [Figura 18](#)) y Chewitz (H-47, [Figura 19](#)). Las casas habitacionales son de piedras pequeñas y no talladas que probablemente soportaron superestructuras de bajareque, y normalmente se encuentran asociadas con centros grandes (con algunos asentimientos dispersos en las faldas cercanas). Los sitios tienen algunos grupos de

estructuras organizados en plaza, pero más comúnmente, murallas de terrazas o topografía natural definen la organización intra-sitio. Terrazas de piedra de largo variable son comunes en la fase Q'anil, y fueron usadas para soportar construcciones en las faldas de las montañas para casas o para prevenir erosión.

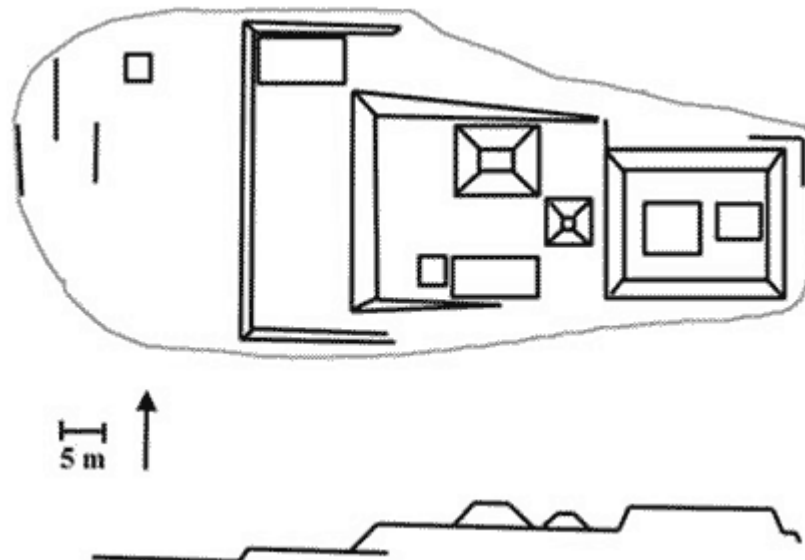


Figura 15. Nupup (A-9), un sitio de la fase Q'anil en la región Acateco. El sitio está protegido por peñascos altos.

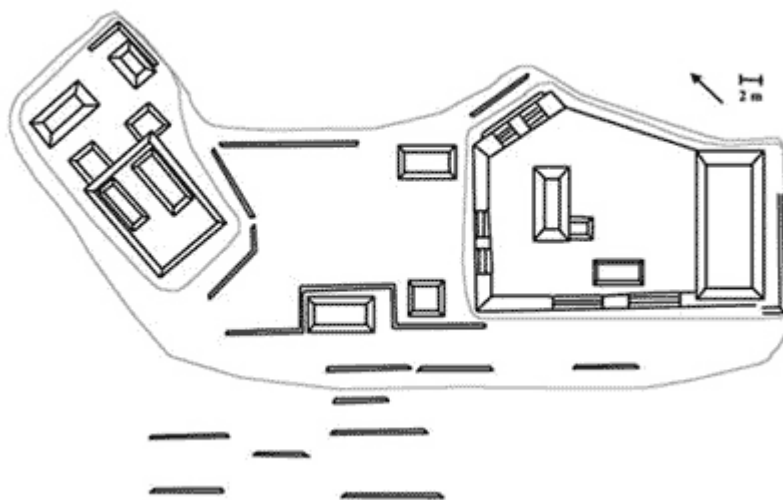


Figura 16. Yichk'uhatan (H-67), un sitio "defensivo" en tierra caliente. Fue ocupado durante las fases Ah, Chinax, and Q'anil.

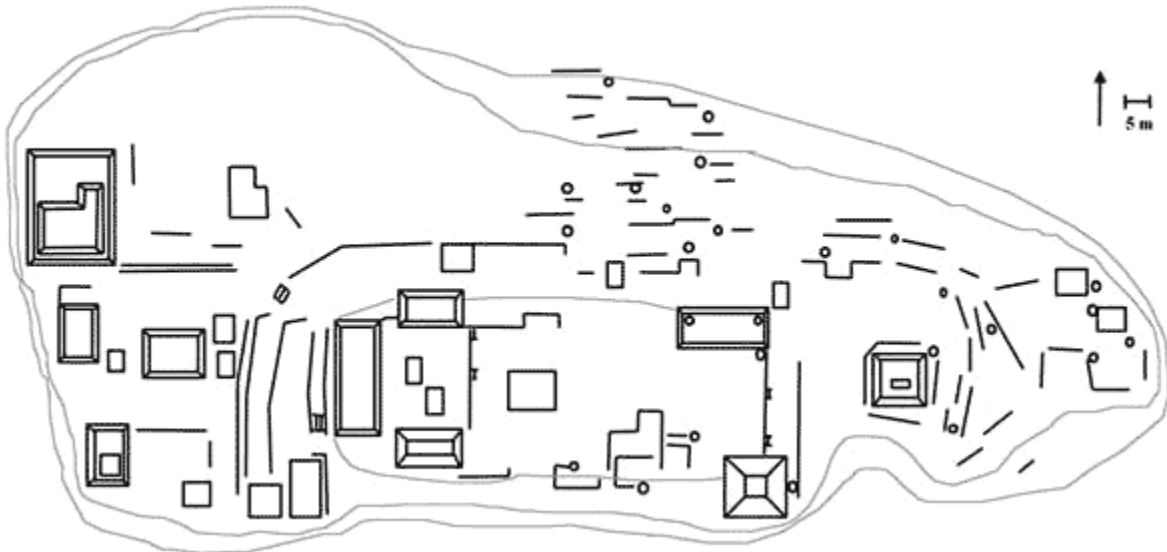


Figura 17. Pueblo Viejo, Buena Vista (H-1), un sitio del aspecto temprano de la fase Q'anil en tierra templada.

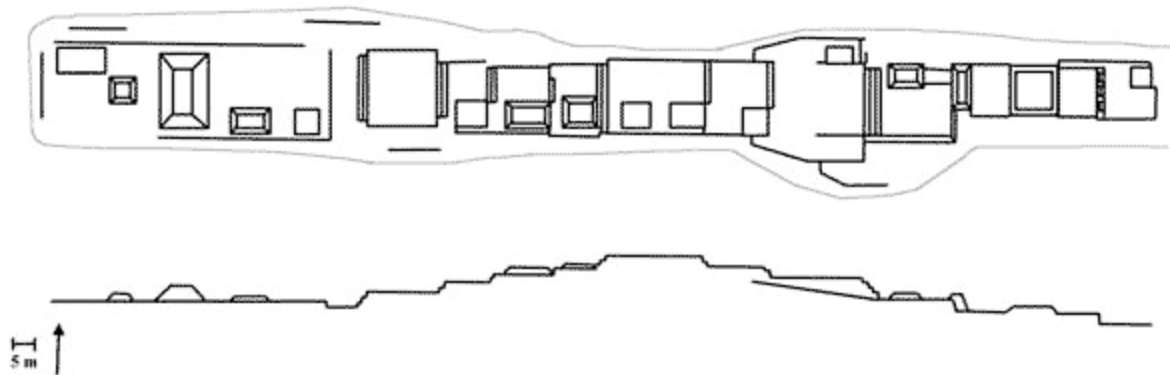


Figura 18. Tenam (A-1), un sitio del aspecto temprano de la fase Q'anil en tierra templada de la región Acateco. El sitio utiliza topografía natural para crear espacios de plazas intra-sitios.




Figura 19. Chewitz (H-47), un sitio de la fase Q'anil en tierra templada en la región Huista. Es similar en características formales al sitio de Tenam (A-1) en la región Acateco.

La faceta tardía de la fase Q'anil (1400 D.C. a 1525 D.C.) está caracterizada por un patrón de asentamiento tradicional del Periodo Postclásico Tardío. Este patrón consiste de asentamiento no centralizado enfocando en sitios ceremoniales en las cimas de montañas (en contraste con las faldas de las montañas de la faceta anterior) en tierra templada y tierra fría. Sitios como Tonh Tx'allib' (H-15, [Figura 20](#)) en la región Huista o Paiconob Grande (A-5, [Figura 21](#)) en la región Acateco son de este tipo. Estos sitios raramente muestran evidencia de la ocupación habitacional pues son principalmente sitios ceremoniales. Sin embargo, casas de ocupación común se encuentran en las faldas de las montañas cercanas, no centralizadas alrededor del centro ceremonial. Este patrón disperso es común en tierra templada y tierra fría, pero en tierra caliente asentamientos continuaron en sitios ocupados durante la faceta temprana de la fase Q'anil, como Tz'ulub'alj II (H-115). Algunos sitios en tierra templada siguieron siendo ocupados, como Pueblo Viejo Buena Vista, pero probablemente con una ocupación disminuida. La construcción de esta faceta es similar a la faceta anterior, normalmente con fachadas de piedra cortada. También se encuentran en esta faceta arte en piedra, normalmente sin asentimiento asociado, como en Corral Ch'en (H-68) y Yich Ch'en (H-107).

La cerámica durante la fase Q'anil muestra una diferencia bien marcada con los tipos y variedades de las fases anteriores. Más común es el dicromo de rojo y negro, probablemente relacionados con los varios tipos de policromos Chinautla (see Wauchope, 1970). Normalmente, se encuentran estos tipos en formas de cuencos medianos y jarros. Común también es un tipo de pasta ("waxy") encontrado solamente durante la fase Q'anil, con decoración lisa o estriada. Aparte de estos dos marcadores, se encuentran también otros tipos toscos, como también anaranjados y rojos delgados

y duros. La fase Q'anil representa una compilación cerámica "típica" del Periodo Postclásico Tardío de las tierra altas de Guatemala.

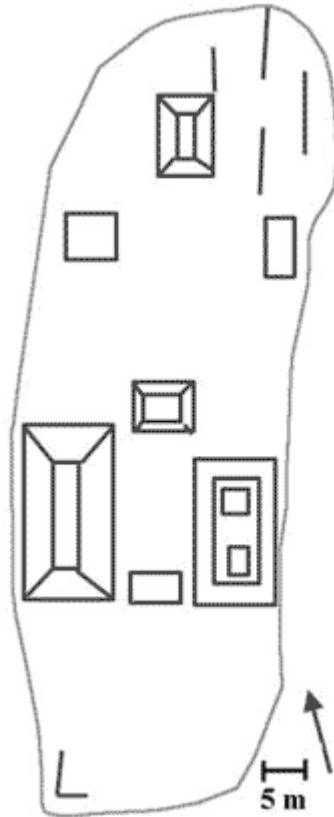


Figura 20. Tonh Tx'alib' (H-15), un sitio del aspecto tardío de la fase Q'anil en tierra templada en la región Huista. Es un centro ceremonial y está ubicado en la cima de un cerro.

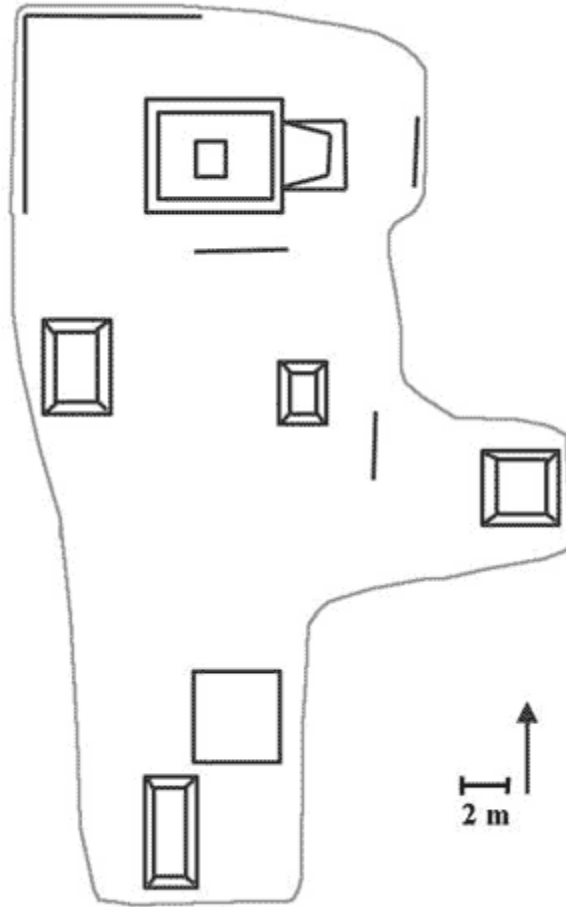


Figura 21. Paiconob' Grande (A-5), un sitio del aspecto tardío de la fase Q'anil en tierra fría en la región Acateco. Es un centro ceremonial y está ubicado en la cima de un cerro.

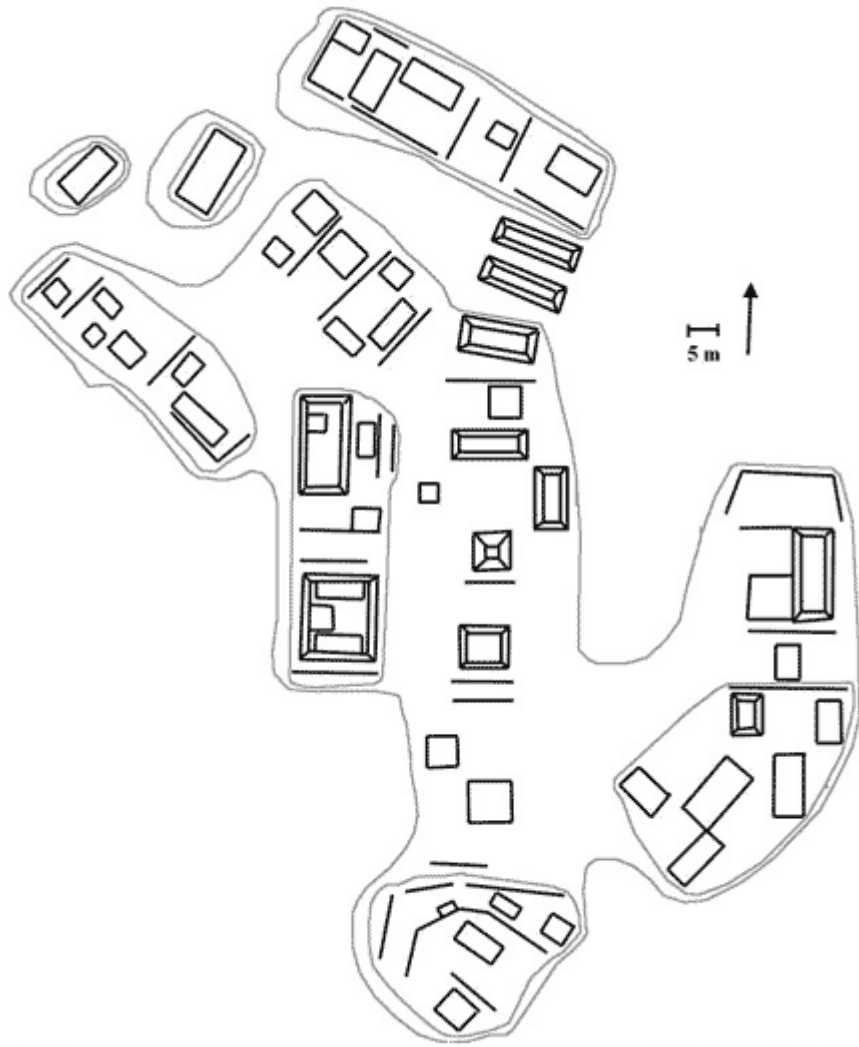


Figura 22. Nhaben Nha Koral (H-109), un sitio en tierra templada en la región Huista. Es grande en área pero no en monumentalidad.

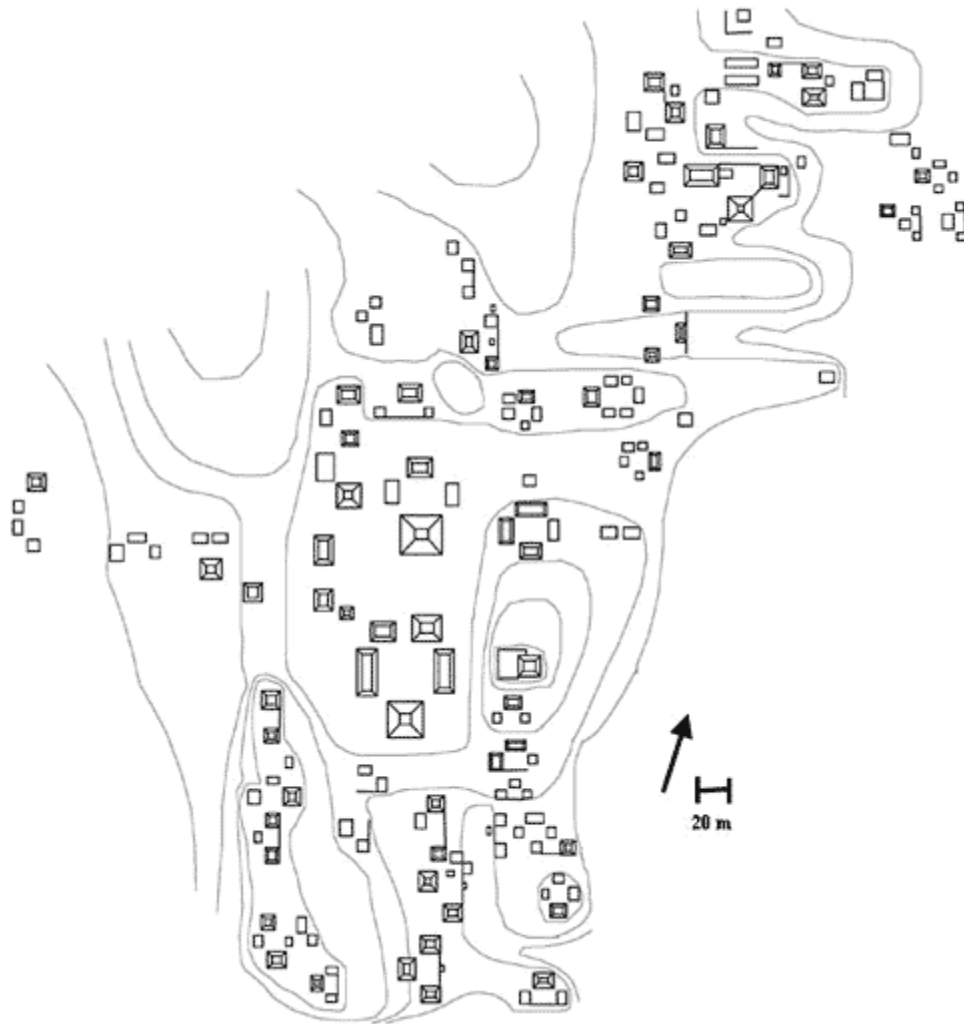


Figura 23. Pohpotx (H-85), un sitio del primer orden en tierra caliente.

Reconocimientos

La temporada del año 2001 del Proyecto Arqueológico de la Región Huista-Acateco fue financiada por la Fundación para el Avance de Estudios Mesoamericanos, Inc. (FAMSI por sus siglas en Inglés). Lic. Luis Alberto Romero fue el co-director del proyecto. Deseo agradecer a los alcaldes de los municipios de Jacaltenango, Concepción Huista, San Antonio Huista, Santa Ana Huista, y San Miguel Acatán por brindar permiso amablemente para trabajar en sus municipios. También deseo expresar mis agradecimientos al Instituto Nacional de Antropología e Historia (IDAEH) de Guatemala por la autorización para llevar a cabo el trabajo. Agradezco la ayuda de los siguientes colaboradores: Martín Ranghel, La Academia de Lenguas Mayas de Guatemala (ALMG), particularmente Rolando Delgado, Juan Montejo Ros, y Jesús Cardenas. Finalmente, agradecimientos especiales a Juan Edmundo Cárdenas Silvestre.

Sitios Arqueológicos encontrado durante la temporada del año 2001 del PARHA (Tabla 1)

Figura	Región	Numero	Nombre del Sitio	UTM- Este	UTM- Norte	Altura	Período	Estructuras
17	H	1	Pueblo Viejo, Buena Vista	626457	1732169	1034	Q+, Q-	75
	H	2	Buena Vista	626208	1732199		Q+	3
	H	3	Mampil	623773	1734814	1043	Q-	8
	H	4	Borcelana (El Pinal)	622953	1735159	796	C	4
	H	5	Chajpampaj	635024	1734724	1293	Q	0
	H	6	Agua Escondida	618343	1735821	750	Q	0
	H	7	Pueblo Viejo, Agua	616357	1736954	733	C, Q+	40
	H	8	Cueva de los Reyes	628429	1730398	1142		0
12	H	9	La Haciendita	629645	1730300	1047	C	120
	H	10	Tablon Viejo	627740	1733110	1047	Q	6
	H	11	Plan Grande	630431	1730070	1051	Q+	9
	H	12	Q'anil	635820	1730685	1984	Q-	18
	H	13		636802	1729901	1835	Q	1
	H	14	Yultenam	636681	1731406	1518	Q	11
20	H	15	Tonh Tx'alib'	630386	1735019	1240	Q-	11
	H	16	Lutxlaj	628488	1738228	779	C	4
	H	17	K'uha'	627959	1738358	777	C	30
	H	18		637380	1731156	1603	Q	0
	H	19	Sajb'ana'	637889	1731392	1657	Q	1
	H	20	Sajb'ana'	638242	1731441	1672	Q	2
	H	21		637804	1731756	1635	Q+	0
	H	22	Boix	637750	1735250	1489	A	1
8	H	23	Wik'uh	638047	1734816	1588	A, C	8

	H	24	Chulub'laj	638015	1734616	1578	A	5
	H	25		639256	1731418	1560	Q	1
	H	26	Tipo'	638413	1734685	1591	A	2
	H	27	Hun K'aj	638825	1734616	1608	A	0
	H	28	Yinb'aib'	639965	1733831	1666	A, C	9
	H	29		639865	1733606	1597	A	4
	H	30		636198	1735018	1095		0
	H	31	Yichtenam	636140	1735136	1022	Q	5
	H	32	Cerro Yichtenam	636038	1735163	1077	Q	0
	H	33	Meste'	641574	1732352	1577	A, Q	5
	H	34	Cerro Meste'	641388	1732374	1610	Q	15
	H	35	Satxaj	636030	1732374	1701	Q	0
	H	36	Tx'oxlaj				Q	0
	H	37	Tx'oxlaj	634400	1733954	1675	Q+	0
	H	38	Wihoh	641205	1730520	1969	Q	7
	H	39						0
	H	40	Cerro Tz'ahab'tonh	639420	1730280	1894	Q	2
	H	41	Witzob'al				Q	0
	H	42	Witzob'al	641088	1733779	1820	Q	0
	H	43	Witzob'al	640730	1733853	1804	Q	0
	H	44	Witzob'al	641036	1733674	1844	Q	0
	H	45	Witzob'al	641239	1733622	1852	Q	2
	H	46	Witzob'al				Q	0
19	H	47	Chewitz	641151	1733363	1891	C, Q	35
	H	48	Witzob'al	641317	1733328	1886	A	1
	H	49	Elmul	643253	1734876	2445	Q	1
	H	50	Elmul	643346	1735029	2422	Q	0

	H	51	Elmul	643239	1734675	2435	Q	0
	H	52	Aq'oma'	642823	1732655	2037	Q	0
	H	53	Paya'	642384	1732084	2002	C, Q+	0
	H	54	Paya'	642866	1730758	1865	Q	5
	H	55	Paya'	642518	1731179	1869	Q	2
	H	56	Paya'	642253	1731959	1900	Q	15
	H	57	Tz'isa'	639850	1730889	1644	Q	2
	H	58	Tz'isa'	640165	1730787	1695	Q	0
	H	59		640403	1731153	1610	Q	0
	H	60	Si Po'	639845	1731392	1603	Q	10
	H	61		639356	1731124	1584	Q	0
	H	62		641096	1731950	1455	Q	0
	H	63		640802	1731992	1356	A, C, Q	2
	H	64		637691	1734365	1435	Q	0
	H	65		640767	1731440	1526	Q	0
	H	66	Yul ha'	645607	1726876	1779	Q	3
16	H	67	Yichk'uhatan	631811	1742970	937	A, C, Q+	35
	H	68	Corral Ch'en	631007	1743366	944	Q	1
4	H	69	Pelío	627438	1746419	821	A	99
	H	70	Pelío	627573	1746754	837	A	2
	H	71		640331	1734065	1739		2
	H	72	Bi Ch'en	640604	1734156	1779	Q	0
	H	73	Yichkakaw	635319	1735566	899	Q	0
	H	74	Yasisil	635491	1735027	1112	Q	5
	H	75	Cerro Palewitz	625540	1739885	868	A	1
5	H	76	Lemnixh	625400	1738643	758	A, C	12
9	H	77	Pam Swi' Wakax	626475	1746761	829	A, C	75
	H	78	Yultenam Sow	626697	1747113	774	A, C	20

	H	79	Nub'ila'	629024	1742570	810	C	10
	H	80	Yachichim	629262	1742511	820	C	2
	H	81	Yachichim	630986	1742091	803	A	4
	H	82	Buenos Aires	625964	1736670	913	A	5
	H	83		622876	1740960	752	C	4
	H	84	El Bosque (Pohpotx)	628593	1743343	807	C	20
23	H	85	Pohpotx	628205	1743075	810	C	180
	H	86	Volcancillo	629969	1743923	812	C	4
	H	87	Wihpahaw	627078	1738645	767	A	8
	H	88		625574	1742790	757	A	3
6	H	89	Tz'ulub'laj I	625826	1741504	786	A, C	10
11	H	90	Yax Witz	629566	1741284	785	A, C	25
10	H	91	Chik'ula'	629207	1740258	771	A	30
	H	92	Yichkaje	635914	1732971	1195	Q	1
	H	93	La Laguna	623114	1743747	734	A, C	7
	H	94	San Cristóbal	620261	1744982	723	A	10
	H	95	Pahb'a'	619111	1746713	662	A, C	3
	H	96	Pahb'a'	620118	1746816	666	C, Q-	1
	H	97	Ya'oj	622515	1744242	698	A	2
	H	98	Tulwel	621673	1744013	717	A, C	15
	H	99	Campo Santo	622443	1743903	721	A, C	3
	H	100	El Mirador	623083	1743440	755	A	1
	H	101	Cerro del Tanque	623505	1743343	739	A	0
	H	102	Yinh Ta Witz	623209	1743350	748	A, C	5
	H	103	Ajul	645204	1730757	2120	Q	7
	H	104	Flor de Mayo I	621963	1742638	754	A	1
13	H	105	Flor de Mayo II	621709	1743065	745	A, C	15

	H	106	Corral Ch'en	622057	1743126	752	Q	1
	H	107	Yich Ch'en	630451	1738579	778	Q	0
	H	108	Yib'an K'uha'	628198	1738183	842	C	7
22	H	109	Nhaben Nha Koral	634482	1740794	1136	C	75
7	H	110	Palewitz	638846	1733473	1429	A	15
	H	111	Acholaj	637008	1727834	1434	A	22
	H	112	Bi Tenam	634625	1726751	1181	Q-	4
	H	113	Tilajión	643315	1722838	1954		17
	H	114	Koyewal	624390	1829876	1573	C	2
14	H	115	Tzulub'laj II	625100	1742725	757	Q	20
	H	116	Concepcion	643559	1728177	2217	Q	0
	H	117	Cerro Alto	648925	1729346	2562	Q	15
	H	118	Tajinpam	623953	1747300	787	A	15
	H	119	Pam Legua	624488	1747136	815	A	30
18	A	1	Tenam	644765	1738524	1845	Q	25
	A	2	Xocol	646599	1737242	2124	Q	2
	A	3	Chimban	650598	1734378	2357	Q	5
	A	4	Paiconob Chiquito I	655045	1737883	2385	A, Q	4
21	A	5	Paiconob Grande	655996	1739200	2644	Q	8
	A	6	Copa' I	654422	1736476	2174	Q	1
	A	7	Copa' II	653690	1736217	2185	Q	15
	A	8	Paiconob Chiquito II	655585	1738060	2421	Q	2
15	A	9	Nupup'	635444	1744889	936	C, Q+	15

Notas: Para región, H es Huista y A es Acateco; Nombre del sitio refiere al nombre designado por la comunidad local; UTM es la ubicación obtenido por GPS; Altura es en metros sobre nivel del mar; Período refiere a la fase del sitio (A es Ah, C es Chinax, Q es Q'anil, Q+ es Q'anil temprano, y Q- es Q'anil tardío).

Fases cronológicas definidas por PARHA (Tabla 2)		
Nombre de la Fase	Fechas	Periodo General
Ah	300 D.C. a 750 D.C.	Clásico Temprano y Tardío
Chinax	750 D.C. a 1200 D.C.	Clásico Terminal
Q'anil (Facetas temprano y tardío)	1200 D.C. a Conquista	Postclasico y Proto-Histórico

Lista de Figuras

[Figura 1.](#) Mapa de Guatemala mostrando las regiones Huista y Acateco.

[Figura 2.](#) Sitios arqueológicos en la región Huista (los números se refieren al numero de sitio en Tabla 1).

[Figura 3.](#) Sitios arqueológicos en la región Acateco (números se refieren al numero del sitio en Tabla 1).

[Figura 4.](#) Pelío (H-69), un sitio de primer orden en tierra caliente.

[Figura 5.](#) Lemnixh (H-76), un sitio de primer orden en tierra caliente durante las fases Ah y Chinax (solamente queda el grupo principal debido a disturbio moderno).

[Figura 6.](#) Tz'ulub'laj I (H-89), un sitio de segundo orden en tierra caliente durante la fase Ah.

[Figura 7.](#) Palewitz (H-110), un sitio de primer orden en tierra templada durante la fase Ah. El área residencial ha sido cubierta por una aldea moderna.

[Figura 8.](#) Wik'u (H-23), un sitio de segundo orden en tierra templada durante la fase Ah. Varios sitios más pequeños ocupan las cimas de los cerros en su alrededor.

[Figura 9.](#) Pam Swi' Wakax (H-77), un sitio de primer orden en tierra caliente durante la fase Chinax.

[Figura 10.](#) Chik'ulaj (H-91), un sitio de primer orden en tierra caliente durante la fase Chinax y su "pareja", el sitio Yach Witz (H-90).

[Figura 11.](#) Yach Witz (H-90), un sitio de primer orden en tierra caliente durante la fase Chinax y su "pareja" Chik'ulaj (H-91).

[Figura 12.](#) La Haciendita (H-9), un sitio de primer orden en tierra templada durante la fase Chinax.

[Figura 13.](#) Flor de Mayo II (H-105), un sitio de primer orden en tierra templada durante la fase Chinax. La organización del grupo principal es singular para la fase.

[Figura 14.](#) Tz'ulub'laj II (H-115), un sitio de la fase Q'anil en tierra caliente. El sitio está protegido por una muralla y peñascos.

[Figura 15.](#) Nupup (A-9), un sitio de la fase Q'anil en la región Acateco. El sitio está protegido por peñascos altos.

[Figura 16.](#) Yichk'uhatan (H-67), un sitio "defensivo" en tierra caliente. Fue ocupado durante las fases Ah, Chinax, and Q'anil.

[Figura 17.](#) Pueblo Viejo, Buena Vista (H-1), un sitio del aspecto temprano de la fase Q'anil en tierra templada.

[Figura 18.](#) Tenam (A-1), un sitio del aspecto temprano de la fase Q'anil en tierra templada de la región Acateco. El sitio utiliza topografía natural para crear espacios de plazas intra-sitios.

[Figura 19.](#) Chewitz (H-47), un sitio de la fase Q'anil en tierra templada en la región Huista. Es similar en características formales al sitio de Tenam (A-1) en la región Acateco.

[Figura 20.](#) Tonh Tx'alib' (H-15), un sitio del aspecto tardío de la fase Q'anil en tierra templada en la región Huista. Es un centro ceremonial y está ubicado en la cima de un cerro.

[Figura 21.](#) Paiconob' Grande (A-5), un sitio del aspecto tardío de la fase Q'anil en tierra fría en la región Acateco. Es un centro ceremonial y está ubicado en la cima de un cerro.

[Figura 22.](#) Nhaben Nha Koral (H-109), un sitio en tierra templada en la región Huista. Es grande en área pero no en monumentalidad.

[Figura 23.](#) Pohpotx (H-85), un sitio del primer orden en tierra caliente.

Referencias Citadas

Ball, J.

1980 *The Archaeological Ceramics of Chinkultic, Chiapas*. Papers of the New World Archaeological Foundation, 43. Brigham Young University Press, Provo.

Borgstede, G. and L.A. Romero

2002 *Proyecto Arqueológico de la Región Huista-Acateco: Reconocimiento arqueológico y cerámica*. DEMOPRE, Guatemala.

Clark, J.E., M. Tejada B., D. Castillo V., D. Cheetham, D. Nuttall, and B. Balcarcel

2001 *Prospección Arqueológica de la Cuenca Superior del Río Grijalva en Huehuetenango, Guatemala: Reporte Final de la Temporada 1999*. Informe, DEMOPRE, Guatemala.

de Borhegyi, S.F.

1968 *Archaeological reconnaissance of Chinkultic, Chiapas, México*. Middle American Research Institute Publications, 26. Tulane University, New Orleans.

de Montmollin, O.

1995 *Settlement and Politics in Three Classic Maya Polities*. Prehistory Press, Madison.

Kowalski, J.

1989 "Who am I among the Itzá? Links between Northern Yucatán and the Western Maya lowlands and highlands." In *Mesoamerica after the decline of Teotihuacán*, edited by R. Diehl and J. Berlo, pp. 173-185. Dumbarton Oaks, Washington, DC.

Lovell, W.G.

1992 *Conquest and Survival in Colonial Guatemala*. McGill-Queen's University Press, Montreal.

Navarrete, C.

1990 "Chinkultic, un sitio puerta intermedio entre los Altos de Guatemala y el occidente de Chiapas." In *La época clásica*, edited by A. Cardos de Mendez, pp. 447-453. Instituto Nacional de Antropología e Historia, México.

Wauchope, R.

1970 "Protohistoric Pottery of the Guatemalan Highlands." In *Papers of the Peabody Museum of Archaeology and Ethnology*, pp. 89-243. vol. 61, Harvard University, Cambridge, MA.